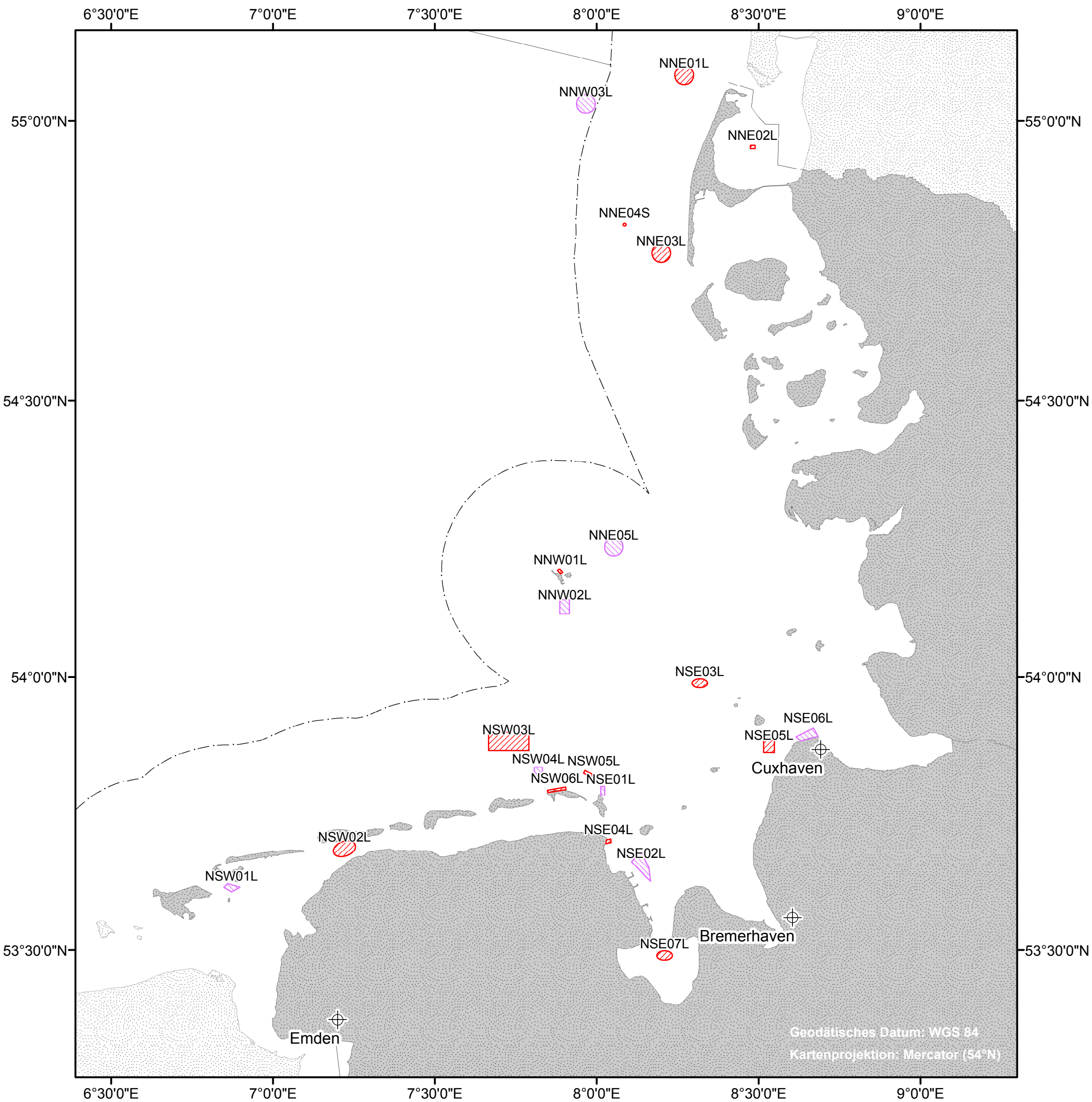







Vereinfachte Detailkarte munitionsbelasteter Flächen in deutschen Nordseeengewässern



Legende

- | | | | |
|---|----------------------------|--|---|
|  | Munitionsversenkungsgebiet |  | Seewärtige Begrenzung des Küstenmeeres |
|  | munitionsbelastete Fläche |  | Grenze der Ausschließlichen Wirtschaftszone |
|  | Munitionsverdachtsfläche | | |