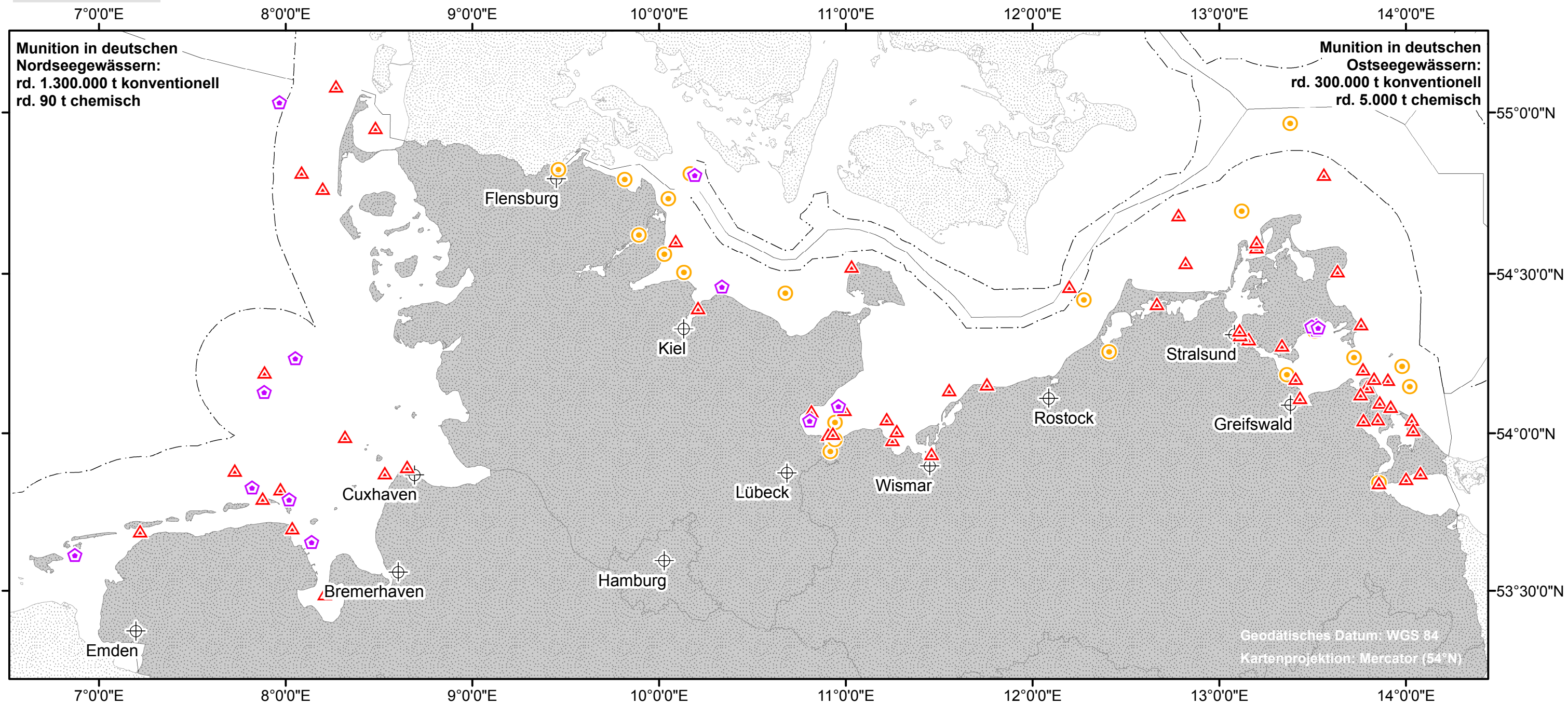







Vereinfachte Übersichtskarte der Lage munitionsbelasteter Flächen in deutschen Meeresgewässern

Achtung! Anzahl bzw. Dichte der Symbole geben nicht die Größenordnung der etwaigen Munitionsbelastung wieder!



Legende

-  Munitionsversenkungsgebiet
-  munitionsbelastete Fläche
-  Munitionsverdachtsfläche
-  Seewärtige Begrenzung des Küstenmeeres
-  Grenze der Ausschließlichen Wirtschaftszone



Im Rahmen dieser Studie wird folgende Unterscheidung getroffen:
In ehemaligen Munitionsversenkungsgebieten ist der Eintrag dort lagernder Kampfmittel auf eine dokumentierte Nutzung zur offiziellen Verklappung zurückzuführen. Innerhalb munitionsbelasteter Flächen sind Kampfmittelfunde dokumentiert, die Art der Einbringung erfolgte jedoch nicht über offizielle Verklappungsmaßnahmen (sondern z.B. Schiffshavarien) oder ist nicht dokumentiert. Für Munitionsverdachtsflächen besteht ein begründeter Verdacht der Anwesenheit von Kampfmitteln.