



















# Miesmuschelkulturwirtschaft Kartenanlage zur Eckpunktevereinbarung

vom 13. Juli 2015

## Legende

<ul style="list-style-type: none"> <li> Sublitoral Zone 2</li> <li> NP-Grenze</li> <li> NP- Zone 1</li> <li> Wattstromeinzugsgebiete (Zone 2) mit Miesmuschelkulturwirtschaft (im Sublitoral) (gem. Ziffer I1, I2 und I3 Eckpunktevereinbarung)</li> </ul>	<p><b>Topographie</b></p> <p>Datengrundlage: Seekarte aus dem Jahr 2013</p> <ul style="list-style-type: none"> <li> Meter30</li> <li> tiefer 20 m SKN</li> <li> tiefer 10 m SKN</li> <li> Ostsee</li> <li> tiefer 5 m SKN</li> <li> tiefer 2 m SKN</li> <li> flacher -2 m SKN</li> <li> Hafen</li> <li> Binnengewässer</li> <li> Watt</li> <li> Sand</li> <li> Düne</li> <li> Halligland</li> <li> Vorland</li> </ul>
--	---

Hinweis:  
Der hier dargestellten Niedrigwasserlinie liegt die Seekarte aus dem Jahr 2013 zugrunde.

Kartenerstellung: LKN-SH  
Nationalparkverwaltung  
Fachbereich Schutz und  
Entwicklungsplanung  
Schlossgarten 1 | 25832 Tönning



Datum: 15.06.2015

GIS: J:\projdata\Monitoring\Muscheln\  
Kulturgebiete2015\utm-mukult2015.mxd

Karte: Entwurfskarte\_mukult2015.pdf

Maßstab:  Kilometer 

Kartenhintergrund: LKN-SH und Atkis-Daten,  
Landesvermessungsamt Schleswig-Holstein

