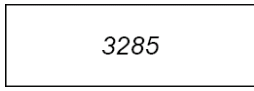
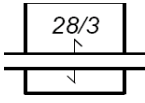
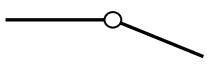
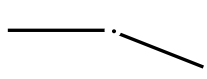
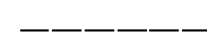
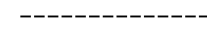



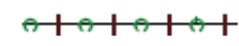






Legende

Liegenschaftskarte, farbig

Flurstücke, Grenzen

| | |
|---|---------------------------|
|  | Flurstück |
|  | Flurstück mit Überhaken |
|  | Grenzpunkt mit Abmarkung |
|  | Grenzpunkt ohne Abmarkung |
|  | Strittige Grenze |
|  | Mittellinie in Gewässer |




Grenzeinrichtungen

| | |
|--|-------------|
|  | Knickfuß |
|  | Knickmitte |
|  | Wallfuß |
|  | Wallmitte |
|  | Grabenkante |
|  | Grabenmitte |
|  | Mauerkante |
|  | Mauermitte |

Verwaltungsgrenzen

| | |
|---|------------|
|  | Bundesland |
|  | Landkreis |
|  | Gemeinde |
|  | Gemarkung |
|  | Flur |









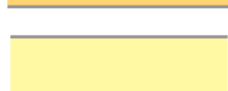


Gebäude

| | |
|---|------------------------------------|
|  | Gebäude, Wohngebäude |
|  | Gebäude für Wirtschaft und Gewerbe |
|  | Gebäude für öffentliche Zwecke |

Sonstiges

| | |
|---|------------------------|
|  | Bodenordnungsverfahren |
|---|------------------------|

Nutzung

| | | | |
|---|------------------------------------|--|-------------------------------------|
|  | Wohnbaufläche |  | Landwirtschaft, Acker |
|  | Industrie- und Gewerbe |  | Landwirtschaft, Grünland/Gartenland |
|  | Sport, Freizeit und Erholung |  | Wald |
|  | Grünanlage |  | Gehölz |
|  | Verkehrsfläche, Straße-Bahn-Schiff |  | Heide, Moor, Sumpf |
|  | Bundesautobahn, Bundesstraße |  | Unland |
|  | Landesstraße |  | Fließgewässer |
|  | Flugverkehr |  | Stehendes Gewässer |