





Zeichenerklärung

-  NSG-Grenze
-  Forstwirtschaftliche Nutzung gemäß § 5 Absatz 1 Nummer 1 zulässig
-  Ackernutzung gemäß § 5 Absatz 1 Nummer 2 a zulässig
-  Grünlandnutzung gemäß § 5 Absatz 1 Nummer 2 b zulässig

ÜBERSICHTSKARTE

Anlage 1 zur Landesverordnung
über das Naturschutzgebiet

"Hornholzer Höhen"

M. = 1:25.000

Kartengrundlage: DTK25 (Blatt 2431), ©LVemGeo-SH
Stand: Dezember 2023