





Zeichenerklärung	
	Grenze des Naturschutzgebietes
	Forstwirtschaftliche Nutzung gemäß § 5 Absatz 1 Nummer 1 zulässig
	Ackernutzung gemäß § 5 Absatz 1 Nummer 2 a zulässig
	Grünlandnutzung gemäß § 5 Absatz 1 Nummer 2 b zulässig



 Schleswig-Holstein
 Ministerium für Energiewende,
 Klimaschutz, Umwelt und Natur

Entwurf der Anlage 2 Abgrenzungskarte

Bestandteil der Landesverordnung
 über das Naturschutzgebiet
"Hornholzer Höhen"

Maßstab 1 : 5.000 Stand: Dezember 2023