








**Zeichenerklärung**

-  Grenze des Naturschutzgebietes
-  Ackernutzung gemäß § 5 Absatz 1 Nummer 2 Buchstabe a bis zum 31. Dezember 2025 zulässig
-  Grünlandnutzung gemäß § 5 Absatz 1 Nummer 2 Buchstabe b zulässig
-  Forstwirtschaftliche Nutzung gemäß § 5 Absatz 1 Nummer 3 zulässig
-  Nutzung der Gemeindewiese gemäß § 5 Absatz 1 Nummer 11 zulässig
-  Angeln mit der Handangel gemäß § 5 Absatz 1 Nummer 5 zulässig
-  Löschwasserentnahmestelle

**ÜBERSICHTSKARTE**

Anlage 1a zur Landesverordnung  
über das Naturschutzgebiet  
"Großer Mustiner See,  
Wald Buchhorst und Umgebung"  
M. = 1:25.000  
Kartengrundlage: DTK25, ©LVerGeo-SH  
Stand: August 2020