

# Bauwerkskatalog Nordstrandischmoor


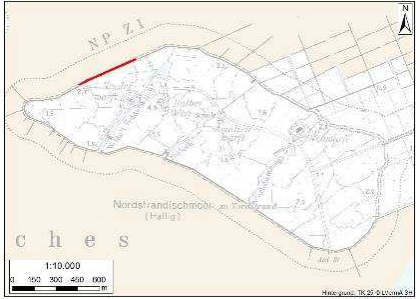
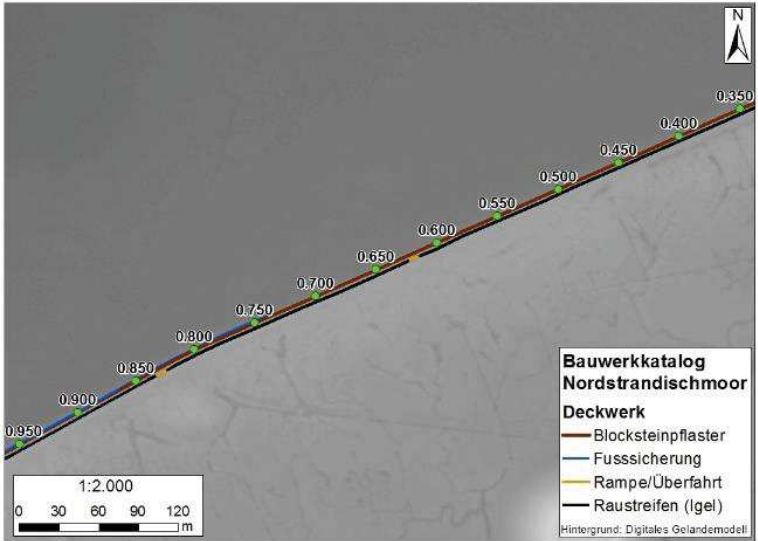
## Deckwerke

Kilometer: 0+000 bis 0+435

Bauwerksinformationen	Regelquerschnitt																						
<p><b>Bauweise:</b> Blocksteinpflasterung, Pflasterung mit Granitquader</p> <p>Ø-Höhe: 1,93m NN Ø-Breite: 3,61m NN</p> <p><b>Raustreifen:</b> Schotterdeckwerk mit 2 Komponenten- Verklebung</p> <p>Ø-Höhe: 3,20m NN Ø-Breite: 5,64m NN</p> <p><b>Wathöhe:</b> keine Angaben <b>Schäden:</b> keine <b>Anmerkungen:</b> keine <b>Baujahr:</b> 1928 <b>Letzte Verstärkung:</b> keine Angabe</p>	<table border="1" data-bbox="1137 651 1937 724"> <tr> <td>Gelände m + NN</td> <td>2,33</td> <td>2,35</td> <td>2,48</td> <td>2,58</td> <td>2,24</td> <td>1,97</td> <td>1,98</td> <td>1,93</td> <td>0,60</td> <td>0,37</td> </tr> <tr> <td>Station m</td> <td>-8,04</td> <td>-6,68</td> <td>-6,52</td> <td>-5,49</td> <td>-4,18</td> <td>-3,95</td> <td>-1,47</td> <td>-0,25</td> <td>2,02</td> <td>4,80</td> </tr> </table>	Gelände m + NN	2,33	2,35	2,48	2,58	2,24	1,97	1,98	1,93	0,60	0,37	Station m	-8,04	-6,68	-6,52	-5,49	-4,18	-3,95	-1,47	-0,25	2,02	4,80
Gelände m + NN	2,33	2,35	2,48	2,58	2,24	1,97	1,98	1,93	0,60	0,37													
Station m	-8,04	-6,68	-6,52	-5,49	-4,18	-3,95	-1,47	-0,25	2,02	4,80													
Foto und Lage	Details in Karte																						
<p>Kein Foto verfügbar</p>	<p><b>Bauwerkskatalog Nordstrandischmoor</b> <b>Deckwerk</b></p> <ul style="list-style-type: none"> <li>Blocksteinpflaster</li> <li>Rampe/Überfahrt</li> <li>Raustreifen (Igel)</li> </ul> <p>Hintergrund: Digitales Geländemodell</p>																						

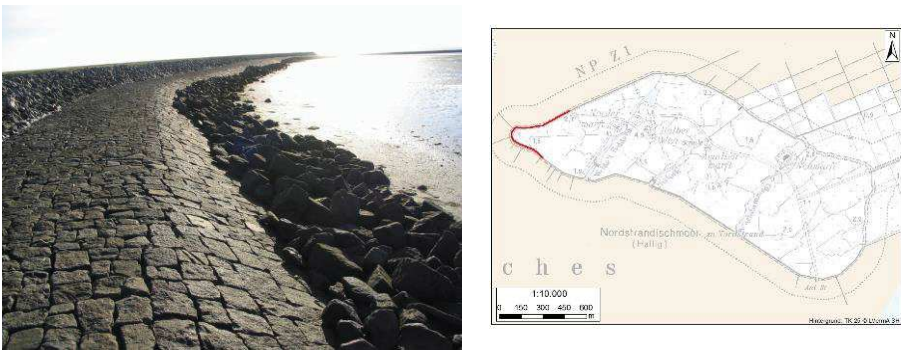
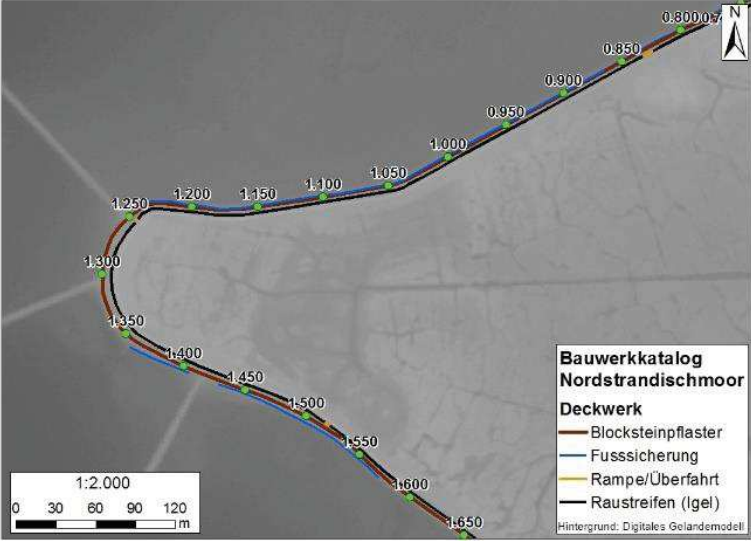
# Deckwerke

Kilometer: 0+435 bis 0+865

Bauwerksinformationen	Regelquerschnitt
<p><b>Bauweise:</b> Blocksteinpflasterung, Pflasterung mit Granitquader</p> <p>Ø-Höhe: keine Angaben</p> <p>Ø-Breite: keine Angaben</p> <p><b>Raustreifen:</b> Schüttsteindeckwerk mit Betonvermörtelung</p> <p>Ø-Höhe: 1,92m NN</p> <p>Ø-Breite: keine Angaben</p> <p><b>Watthöhe:</b> 0,69m NN</p> <p><b>Schäden:</b> keine</p> <p><b>Anmerkungen:</b> Fussicherung ab km 0+740</p> <p><b>Baujahr:</b> 1928</p> <p><b>Letzte Verstärkung:</b> keine Angabe</p>	<p>Kein Regelquerschnitt vorhanden</p>
Foto und Lage	Details in Karte
 	 <p><b>Bauwerkskatalog Nordstrandischmoor</b></p> <p><b>Deckwerk</b></p> <ul style="list-style-type: none"> <li>Blocksteinpflaster</li> <li>Fussicherung</li> <li>Rampe/Überfahrt</li> <li>Raustreifen (Igel)</li> </ul> <p>Hintergrund: Digitales Geländemodell</p>

# Deckwerke

Kilometer: 0+865 bis 1+585

Bauwerksinformationen	Regelquerschnitt
<p><b>Bauweise:</b> Blocksteinpflasterung, Pflasterung mit Basaltsäulen und Granitquader wechselt</p> <p>Ø-Höhe: keine Angaben</p> <p>Ø-Breite: keine Angaben</p> <p><b>Raustreifen:</b> Schüttsteindeckwerk mit Betonvermörtelung</p> <p>Ø-Höhe: 1,77m NN</p> <p>Ø-Breite: keine Angaben</p> <p><b>Watthöhe:</b> 0,58m NN</p> <p><b>Schäden:</b> keine</p> <p><b>Anmerkungen:</b> Fussicherung ab km 0+825 mit Unterbrechungen; Höhe des Watts reduziert sich ab km 1+350 auf 0,2 m NN</p> <p><b>Baujahr:</b> 1929</p> <p><b>Letzte Verstärkung:</b> keine Angabe</p>	<p>Kein Regelquerschnitt verfügbar</p>
Foto und Lage	Details in Karte
 <p>The photograph shows a close-up of the cobblestone pavement on the left, transitioning to a stone wall on the right, with the sea in the background. The map shows the location of the structure within a coastal area, with a scale of 1:10,000.</p>	 <p>The cross-section map shows the profile of the structure with elevation data points ranging from 0.80007 to 1.650. A legend identifies the construction elements: Blocksteinpflaster (cobblestone pavement), Fussicherung (stone wall), Rampe/Überfahrt (ramp/overpass), and Raustreifen (Igel) (raustreifen). The background is a digital terrain model. A scale of 1:2,000 is provided.</p>

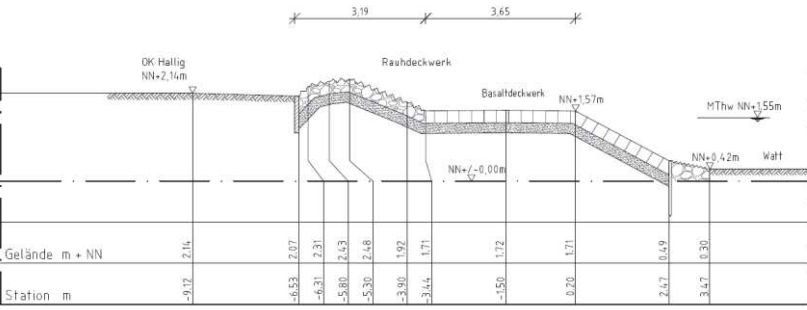

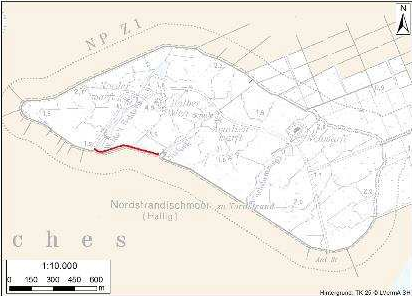
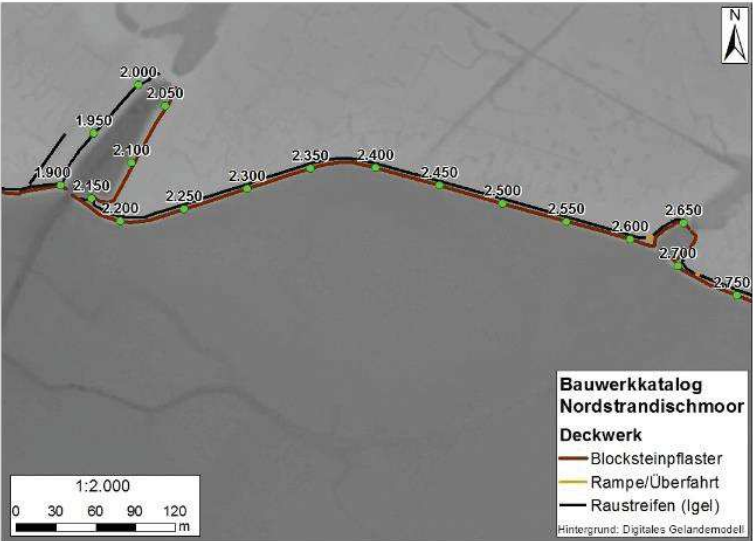
# Deckwerke

Kilometer: 1+585 bis 1+905

<p><b>Bauwerksinformationen</b></p> <p><b>Bauweise:</b> Blocksteinpflasterung, Pflasterung mit Basaltsäulen und Granitquader wechselt</p> <p>Ø-Höhe: 1,57m NN Ø-Breite: 4,90m</p> <p><b>Raustreifen:</b> Schotterdeckwerk mit 2 Komponenten- Verklebung</p> <p>Ø-Höhe: 3,20 m NN Ø-Breite: 6,72m</p> <p><b>Wathöhe:</b> 0,42m NN</p> <p><b>Schäden:</b> keine</p> <p><b>Anmerkungen:</b> Fussicherung mit Unterbrechungen vorhanden</p> <p><b>Baujahr:</b> keine Angabe</p> <p><b>Letzte Verstärkung:</b> 2008 ©</p>	<p><b>Regelquerschnitt</b></p> <table border="1"> <tr> <td>Gelände</td> <td>m + NN</td> <td>2,74</td> <td>2,06</td> <td>2,71</td> <td>2,13</td> <td>1,83</td> <td>1,70</td> <td>1,71</td> <td>1,57</td> <td>0,94</td> <td>1,18</td> <td>0,91</td> <td>0,42</td> <td>0,30</td> </tr> <tr> <td>Station</td> <td>m</td> <td>10,89</td> <td>11,71</td> <td>12,43</td> <td>13,15</td> <td>13,87</td> <td>14,59</td> <td>15,31</td> <td>16,03</td> <td>16,75</td> <td>17,47</td> <td>18,19</td> <td>18,91</td> <td>19,63</td> </tr> </table>	Gelände	m + NN	2,74	2,06	2,71	2,13	1,83	1,70	1,71	1,57	0,94	1,18	0,91	0,42	0,30	Station	m	10,89	11,71	12,43	13,15	13,87	14,59	15,31	16,03	16,75	17,47	18,19	18,91	19,63
Gelände	m + NN	2,74	2,06	2,71	2,13	1,83	1,70	1,71	1,57	0,94	1,18	0,91	0,42	0,30																	
Station	m	10,89	11,71	12,43	13,15	13,87	14,59	15,31	16,03	16,75	17,47	18,19	18,91	19,63																	
<p><b>Foto und Lage</b></p>	<p><b>Details in Karte</b></p> <p><b>Bauwerkskatalog Nordstrandischmoor Deckwerk</b></p> <ul style="list-style-type: none"> <li>Blocksteinpflaster</li> <li>Fussicherung</li> <li>Rampe/Überfahrt</li> <li>Raustreifen (Igel)</li> </ul> <p>Hintergrund: Digitales Geländemodell</p> <p>Scale: 1:2.000</p>																														

# Deckwerke

Kilometer: 1+905 bis 2+695

Bauwerksinformationen	Regelquerschnitt																																															
<p><b>Bauweise:</b> Blocksteinpflasterung, Pflasterung mit Basaltsäulen</p> <p>Ø-Höhe: 1,57m NN Ø-Breite: 5,92m NN</p> <p><b>Raustreifen:</b> Schüttsteindeckwerk mit Bitumenverguss, teilweise 2-Komponenten-Verklebung</p> <p>Ø-Höhe: 2,48m NN Ø-Breite: 3,19m</p> <p><b>Watthöhe:</b> 0,42m NN <b>Schäden:</b> keine</p> <p><b>Anmerkungen:</b> Keine Fussicherung, westliches Ufer am Nieloch mit Granitdecke und Raustreifen, östlich kein Raustreifen</p> <p><b>Baujahr:</b> Keine Angabe <b>Letzte Verstärkung:</b> Keine Angaben</p>	 <p>The diagram shows a cross-section of the deck structure. From left to right, it features a 'Raustreifen' (width 3.19m), a 'Basaltdeckwerk' (width 3.65m), and a 'Basis' with 'Basisssäulen'. Elevation markers include 'DK Hallig NN=2,14m', 'NN=1,57m', 'NN=0,42m', and 'MThw NN=1,55m'. A ground level line is marked 'NN=-0,00m'. Below the diagram is a table of elevation and stationing data:</p> <table border="1" data-bbox="1131 574 1935 646"> <tr> <td>Gelände m + NN</td> <td>-9,12</td> <td>2,14</td> <td>-6,53</td> <td>2,07</td> <td>-6,31</td> <td>2,31</td> <td>-5,80</td> <td>2,43</td> <td>-5,30</td> <td>2,48</td> <td>-3,90</td> <td>1,92</td> <td>-3,44</td> <td>1,71</td> <td>-1,50</td> <td>1,72</td> <td>-0,20</td> <td>1,71</td> <td>2,47</td> <td>0,49</td> <td>3,47</td> <td>0,30</td> </tr> <tr> <td>Station m</td> <td></td> <td></td> <td></td> <td></td> <td></td> <td></td> <td></td> <td></td> <td></td> <td></td> <td></td> <td></td> <td></td> <td></td> <td></td> <td></td> <td></td> <td></td> <td></td> <td></td> <td></td> <td></td> <td></td> </tr> </table>	Gelände m + NN	-9,12	2,14	-6,53	2,07	-6,31	2,31	-5,80	2,43	-5,30	2,48	-3,90	1,92	-3,44	1,71	-1,50	1,72	-0,20	1,71	2,47	0,49	3,47	0,30	Station m																							
Gelände m + NN	-9,12	2,14	-6,53	2,07	-6,31	2,31	-5,80	2,43	-5,30	2,48	-3,90	1,92	-3,44	1,71	-1,50	1,72	-0,20	1,71	2,47	0,49	3,47	0,30																										
Station m																																																
Foto und Lage	Details in Karte																																															
 	 <p><b>Bauwerkskatalog Nordstrandischmoor Deckwerk</b></p> <ul style="list-style-type: none"> <li>Blocksteinpflaster</li> <li>Rampe/Überfahrt</li> <li>Raustreifen (Igel)</li> </ul> <p>Hintergrund: Digitales Geländemodell</p>																																															


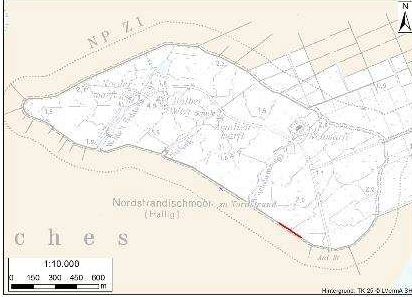
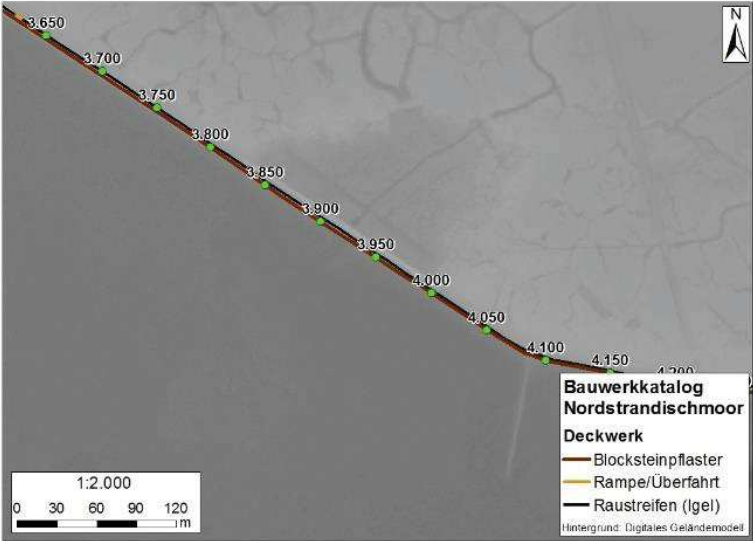
# Deckwerke

Kilometer: 2+695 bis 3+825

Bauwerksinformationen	Regelquerschnitt																				
<p><b>Bauweise:</b> Blocksteinpflasterung, Pflasterung mit Granitquadern, teilweise Böschung mit Basaltsäulen</p> <p>Ø-Höhe: 1,85m NN Ø-Breite: 5,92m NN</p> <p><b>Raustreifen:</b> Schotterdeckwerk mit 2 Komponenten Verklebung Ø-Höhe: 3,20m NN Ø-Breite: 6,94m</p> <p><b>Watthöhe:</b> 0,42m NN <b>Schäden:</b> starke Auskolkungen im Hinterland <b>Anmerkungen:</b> Keine Fussicherung; östliches Ufer des Bruchdammgrabens ist durch Raustreifen gesichert</p> <p><b>Baujahr:</b> Keine Angabe <b>Letzte Verstärkung:</b> 2013</p>	<table border="1" data-bbox="1131 606 1937 686"> <tr> <td>Gelände m + NN</td> <td>2.17</td> <td>2.41</td> <td>2.22</td> <td>1.79</td> <td>1.81</td> <td>1.85</td> <td>1.68</td> <td>0.89</td> <td>0.72</td> </tr> <tr> <td>Station m</td> <td>-5.15</td> <td>-4.45</td> <td>-3.42</td> <td>-3.00</td> <td>-0.98</td> <td>0.42</td> <td>0.87</td> <td>2.21</td> <td>4.09</td> </tr> </table>	Gelände m + NN	2.17	2.41	2.22	1.79	1.81	1.85	1.68	0.89	0.72	Station m	-5.15	-4.45	-3.42	-3.00	-0.98	0.42	0.87	2.21	4.09
Gelände m + NN	2.17	2.41	2.22	1.79	1.81	1.85	1.68	0.89	0.72												
Station m	-5.15	-4.45	-3.42	-3.00	-0.98	0.42	0.87	2.21	4.09												
Foto und Lage	Details in Karte																				
<p>Kein aktuelles Foto verfügbar</p>	<p><b>Bauwerkatalog Nordstrandischmoor</b></p> <p><b>Deckwerk</b></p> <ul style="list-style-type: none"> <li>Blocksteinpflaster</li> <li>Rampe/Überfahrt</li> <li>Raustreifen (Igel)</li> </ul> <p>Hintergrund: Digitales Geländemodell 1:3.000</p>																				

# Deckwerke

Kilometer: 3+825 bis 4+000

Bauwerksinformationen	Regelquerschnitt
<p><b>Bauweise:</b> Blocksteinpflasterung, Pflasterung mit Granitquadern, Decke zum Teil mit Betonmörtel und Schüttsteinen bedeckt</p> <p>Ø-Höhe: 1,90m NN</p> <p>Ø-Breite: Keine Angaben</p> <p><b>Raustreifen:</b> Schüttsteindeckwerk mit Betonvermörtelung</p> <p>Ø-Höhe: Keine Angaben</p> <p>Ø-Breite: Keine Angaben</p> <p><b>Watthöhe:</b> 0,63m NN</p> <p><b>Schäden am Deckwerk:</b> keine</p> <p><b>Anmerkungen:</b> Keine Fussicherung</p> <p><b>Baujahr:</b> Keine Angabe</p> <p><b>Letzte Verstärkung:</b> Keine Angabe, fertige Deckwerkverstärkung</p>	<p style="text-align: center;">Kein Regelquerschnitt vorhanden</p>
Foto und Lage	Details in Karte
<div style="display: flex; justify-content: space-around;">   </div>	

# Deckwerke


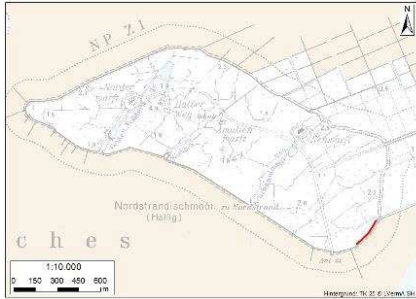

Kilometer: 4+000 bis 4+400

Bauwerksinformationen		Regelquerschnitt																						
Bauweise:	Blocksteinpflasterung, Pflasterung mit Granitquadern	<table border="1"> <tr> <td>Gelände m + NN</td> <td>2,28</td> <td>2,25</td> <td>2,48</td> <td>2,40</td> <td>2,11</td> <td>2,03</td> <td>1,93</td> <td>1,41</td> <td>0,45</td> <td>0,31</td> </tr> <tr> <td>Station m</td> <td>3,09</td> <td>4,63</td> <td>5,89</td> <td>5,00</td> <td>4,40</td> <td>2,63</td> <td>0,72</td> <td>0,33</td> <td>1,94</td> <td>5,87</td> </tr> </table>	Gelände m + NN	2,28	2,25	2,48	2,40	2,11	2,03	1,93	1,41	0,45	0,31	Station m	3,09	4,63	5,89	5,00	4,40	2,63	0,72	0,33	1,94	5,87
Gelände m + NN	2,28		2,25	2,48	2,40	2,11	2,03	1,93	1,41	0,45	0,31													
Station m	3,09		4,63	5,89	5,00	4,40	2,63	0,72	0,33	1,94	5,87													
Ø-Höhe:	1,93 m NN																							
Ø-Breite:	6,35m																							
Raustreifen:	Setzsteindeckwerk (Hand), vom KM 4+315-4+350 kein Raustreifen																							
Ø-Höhe:	2,48m NN																							
Ø-Breite:	2,01m NN																							
Watthöhe:	0,45m NN																							
Schäden:	keine																							
Anmerkungen:	Keine Fussicherung																							
Baujahr:	Keine Angabe																							
Letzte Verstärkung:	Keine Angabe																							
Foto und Lage		Details in Karte																						
		<p><b>Bauwerkskatalog Nordstrandischmoor</b></p> <p><b>Deckwerk</b></p> <ul style="list-style-type: none"> <li>Blocksteinpflaster</li> <li>Raustreifen (Igel)</li> </ul> <p>Hintergrund: Digitales Geländemodell</p>																						


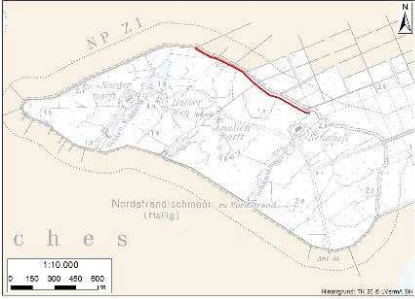
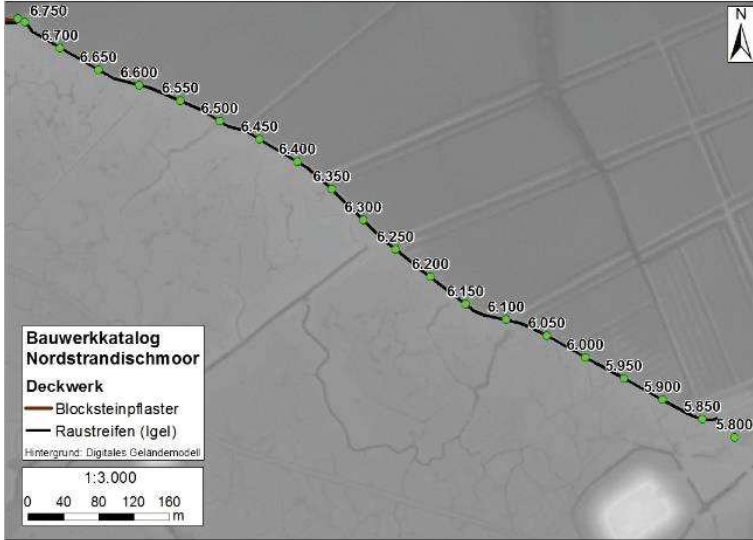


# Deckwerke

Kilometer: 4+400 bis 4+600

Bauwerksinformationen	Regelquerschnitt
<p><b>Bauweise:</b> Blocksteinpflasterung, Pflasterung mit Granitquadern</p> <p>Ø-Höhe: Keine Angaben</p> <p>Ø-Breite: Keine Angaben</p> <p><b>Raustreifen:</b> Schüttsteindeckwerk mit Betonvermörtelung</p> <p>Ø-Höhe: Keine Angaben</p> <p>Ø-Breite: Keine Angaben</p> <p><b>Watthöhe:</b> 0,66m NN</p> <p><b>Schäden:</b> keine</p> <p><b>Anmerkungen:</b> Keine Fussicherung</p> <p><b>Baujahr:</b> Keine Angabe</p> <p><b>Letzte Verstärkung:</b> Keine Angabe, fertige Deckwerkverstärkung</p>	<p>Kein Regelquerschnitt verfügbar</p>
Foto und Lage	Details in Karte
<div style="display: flex; justify-content: space-around;">   </div>	 <p><b>Bauwerkatalog Nordstrandischmoor Deckwerk</b></p> <ul style="list-style-type: none"> <li>— Blocksteinpflaster</li> <li>— Rampe/Überfahrt</li> <li>— Raustreifen (Igel)</li> </ul> <p>Hintergrund: Digitales Geländemodell</p>

Kilometer: 5+870 bis 6+750

Bauwerksinformationen	Regelquerschnitt
<p><b>Bauweise:</b> Deckwerk beschränkt sich auf Raustreifen</p> <p>    Ø-Höhe: Keine Angaben</p> <p>    Ø-Breite: Keine Angaben</p> <p><b>Raustreifen:</b> Setzsteindeckwerk (Hand)</p> <p>    Ø-Höhe: 2,18m NN</p> <p>    Ø-Breite: Keine Angaben</p> <p><b>Watthöhe:</b> Bereich geht ins Vorland über</p> <p><b>Schäden:</b> keine</p> <p><b>Anmerkungen:</b> keine</p> <p><b>Baujahr:</b> Keine Angabe</p> <p><b>Letzte Verstärkung:</b> Keine Angabe</p>	<p>Kein Regelquerschnitt verfügbar</p>
Foto und Lage	Details in Karte
 	 <p><b>Bauwerkskatalog Nordstrandischmoor</b></p> <p><b>Deckwerk</b></p> <ul style="list-style-type: none"> <li>— Blocksteinpflaster</li> <li>— Raustreifen (Igel)</li> </ul> <p>Hintergrund: Digitales Geländemodell</p> <p>1:3.000</p> <p>0 40 80 120 160 m</p>