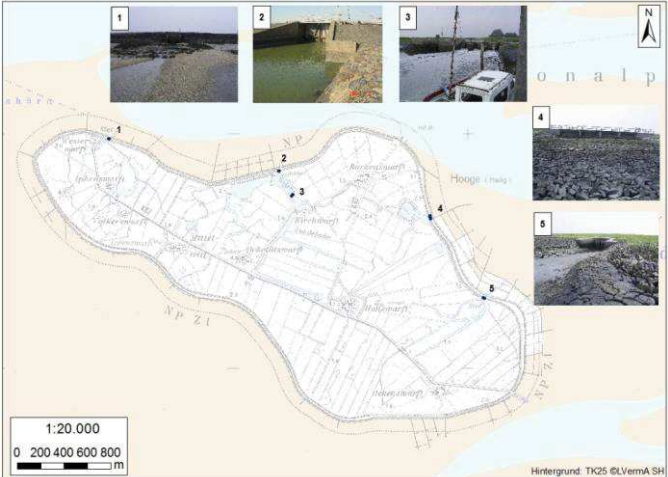

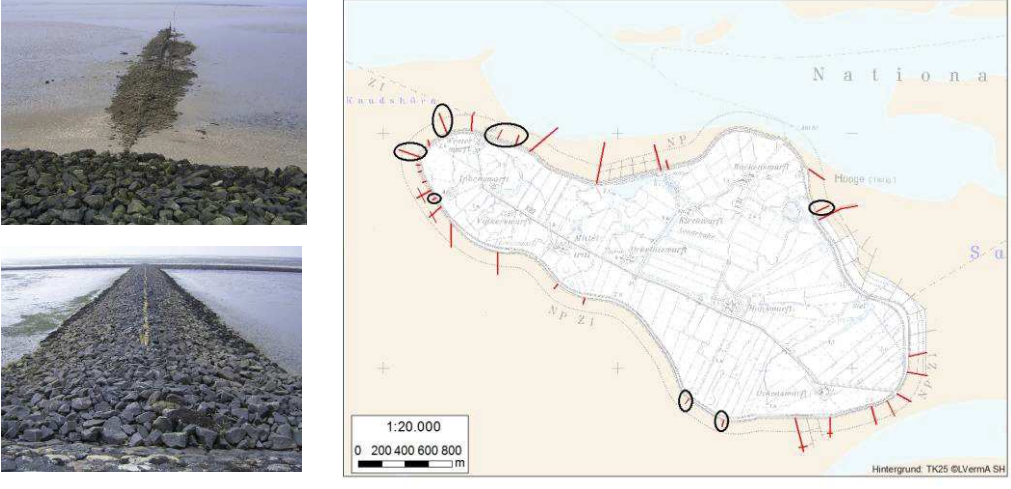


Sonstige Bauwerke

Siele/ Schleusen	Foto und Lage	Bauwerksinformationen	
		Vorkommen auf der Hallig	4
		Ø- Höhe	2,98m NN (2,3 Nr.3 bis 3,16 Nr. 4)
		Ø- Tiefe	Schleusen sind 2-2,5m tief, während die Siele inkl. der Schwergewichtsmauern 15-17,5m tief sind.
		Ø- Breite (Länge)	4,5 (Nr. 1) -26,4m (Nr. 4)
		Anzahl Kammern	Nr 1,2 und 5: 1 Kammer, Nr. 3: 3 Kammern Nr. 4: 4 Kammern
Lahnungen	Foto und Lage	Bauwerksinformationen	
		Größe Lahnungsfeld (Landgewinnung)	0,47 km <sup>2</sup>
		Anzahl Schutzlahnung (Erosionsschutz)	1 westlich der Westerwarft
		Bauweise	Buschlahnung

Buhnen	Foto und Lage	Bauwerksinformationen										
		<table border="1"> <tr> <td data-bbox="1451 236 1653 300">Vorkommen auf der Hallig</td> <td data-bbox="1664 236 1957 300">32</td> </tr> <tr> <td data-bbox="1451 308 1653 339">Ø- Länge</td> <td data-bbox="1664 308 1957 339">150m (37m – 379m)</td> </tr> <tr> <td data-bbox="1451 347 1653 419">Material</td> <td data-bbox="1664 347 1957 419">Meist Schüttsteine (Granit)</td> </tr> <tr> <td data-bbox="1451 427 1653 571">Schäden</td> <td data-bbox="1664 427 1957 571">8 Buhnen (schwarze Umrandung) sind teilweise stark erodiert (siehe Foto oben)</td> </tr> <tr> <td data-bbox="1451 579 1653 730">Anmerkungen</td> <td data-bbox="1664 579 1957 730">Einige Buhnen sind um Querbuhnen ergänzt (an der Südkante)</td> </tr> </table>	Vorkommen auf der Hallig	32	Ø- Länge	150m (37m – 379m)	Material	Meist Schüttsteine (Granit)	Schäden	8 Buhnen (schwarze Umrandung) sind teilweise stark erodiert (siehe Foto oben)	Anmerkungen	Einige Buhnen sind um Querbuhnen ergänzt (an der Südkante)
Vorkommen auf der Hallig	32											
Ø- Länge	150m (37m – 379m)											
Material	Meist Schüttsteine (Granit)											
Schäden	8 Buhnen (schwarze Umrandung) sind teilweise stark erodiert (siehe Foto oben)											
Anmerkungen	Einige Buhnen sind um Querbuhnen ergänzt (an der Südkante)											