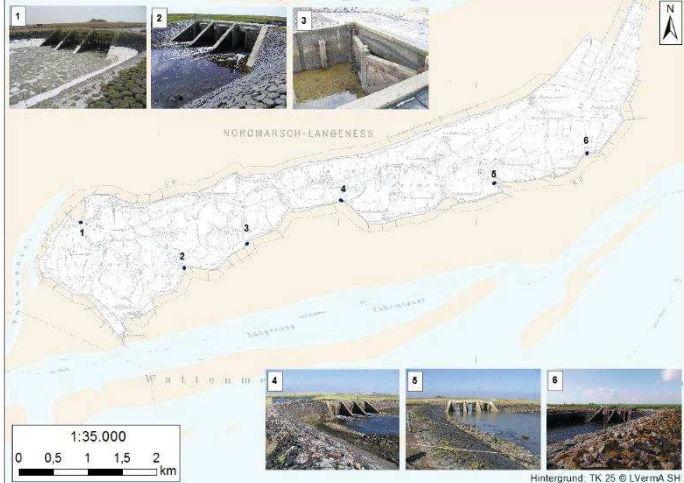
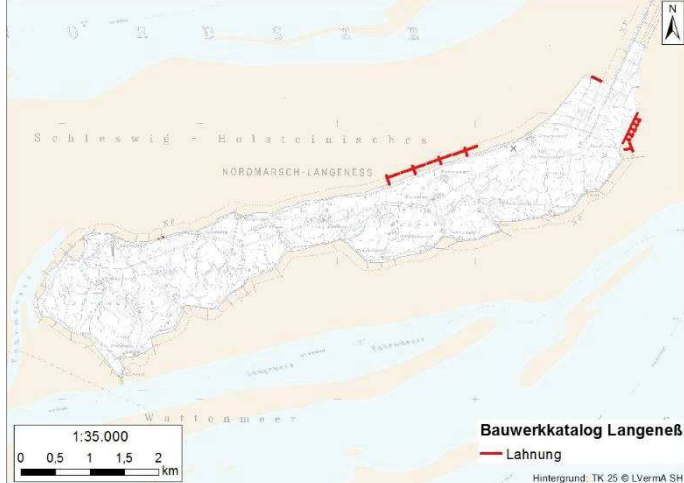



Weitere Schutzbauwerke

<p>Siel</p>	<p>Foto und Lage</p> 	<p>Bauwerksinformationen</p> <table border="1"> <tr> <td>Vorkommen auf der Hallig</td> <td>6</td> </tr> <tr> <td>Ø- Höhe</td> <td>2,5m NN</td> </tr> <tr> <td>Ø- Tiefe</td> <td>10,5m (inkl. Schwergewichtsmauer), Siel am Leye 22m (inkl. Schwergewichtsmauer)</td> </tr> <tr> <td>Ø- Breite (Länge)</td> <td>4,5-15m</td> </tr> <tr> <td>Anzahl Kammern</td> <td>3 Kammern am Ilef, Osterwehl, Westerwehl und Ridd, 2 Kammern am Priel zwischen Neu- und Bandixwarft, 1 Kammer am Leye</td> </tr> </table>	Vorkommen auf der Hallig	6	Ø- Höhe	2,5m NN	Ø- Tiefe	10,5m (inkl. Schwergewichtsmauer), Siel am Leye 22m (inkl. Schwergewichtsmauer)	Ø- Breite (Länge)	4,5-15m	Anzahl Kammern	3 Kammern am Ilef, Osterwehl, Westerwehl und Ridd, 2 Kammern am Priel zwischen Neu- und Bandixwarft, 1 Kammer am Leye
Vorkommen auf der Hallig	6											
Ø- Höhe	2,5m NN											
Ø- Tiefe	10,5m (inkl. Schwergewichtsmauer), Siel am Leye 22m (inkl. Schwergewichtsmauer)											
Ø- Breite (Länge)	4,5-15m											
Anzahl Kammern	3 Kammern am Ilef, Osterwehl, Westerwehl und Ridd, 2 Kammern am Priel zwischen Neu- und Bandixwarft, 1 Kammer am Leye											
<p>Lahnungen</p>	<p>Foto und Lage</p> 	<p>Bauwerksinformationen</p> <table border="1"> <tr> <td>Größe Lahnungsfeld (Landgewinnung)</td> <td>0,28 km²</td> </tr> <tr> <td>Anzahl Schutzlahnung (Erosionsschutz)</td> <td>2 zwischen Mayenswarft und Süderhörn</td> </tr> <tr> <td>Bauweise</td> <td>Buschlahnung</td> </tr> </table>	Größe Lahnungsfeld (Landgewinnung)	0,28 km ²	Anzahl Schutzlahnung (Erosionsschutz)	2 zwischen Mayenswarft und Süderhörn	Bauweise	Buschlahnung				
Größe Lahnungsfeld (Landgewinnung)	0,28 km ²											
Anzahl Schutzlahnung (Erosionsschutz)	2 zwischen Mayenswarft und Süderhörn											
Bauweise	Buschlahnung											

Buhnen	Foto und Lage	Bauwerksinformationen										
		<table border="1"> <tr> <td data-bbox="1438 226 1657 300">Vorkommen auf der Hallig</td> <td data-bbox="1666 226 1957 300">52</td> </tr> <tr> <td data-bbox="1438 306 1657 347">Ø- Länge</td> <td data-bbox="1666 306 1957 347">140m (43m – 330m)</td> </tr> <tr> <td data-bbox="1438 354 1657 427">Material</td> <td data-bbox="1666 354 1957 427">Meist Schüttsteine (Granit)</td> </tr> <tr> <td data-bbox="1438 434 1657 539">Schäden</td> <td data-bbox="1666 434 1957 539">6 Buhnen (schwarze Umrandung) sind kurz und niedrig (im Westteil)</td> </tr> <tr> <td data-bbox="1438 545 1657 798">Anmerkungen</td> <td data-bbox="1666 545 1957 798">Zwischen Ridd und kleiner Wehl sind die Buhnen um Querbuhnen ergänzt</td> </tr> </table>	Vorkommen auf der Hallig	52	Ø- Länge	140m (43m – 330m)	Material	Meist Schüttsteine (Granit)	Schäden	6 Buhnen (schwarze Umrandung) sind kurz und niedrig (im Westteil)	Anmerkungen	Zwischen Ridd und kleiner Wehl sind die Buhnen um Querbuhnen ergänzt
Vorkommen auf der Hallig	52											
Ø- Länge	140m (43m – 330m)											
Material	Meist Schüttsteine (Granit)											
Schäden	6 Buhnen (schwarze Umrandung) sind kurz und niedrig (im Westteil)											
Anmerkungen	Zwischen Ridd und kleiner Wehl sind die Buhnen um Querbuhnen ergänzt											