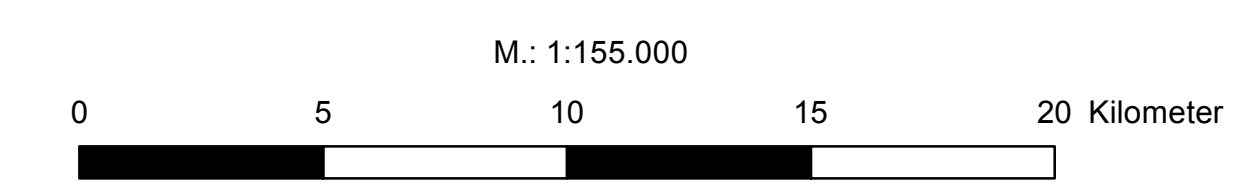
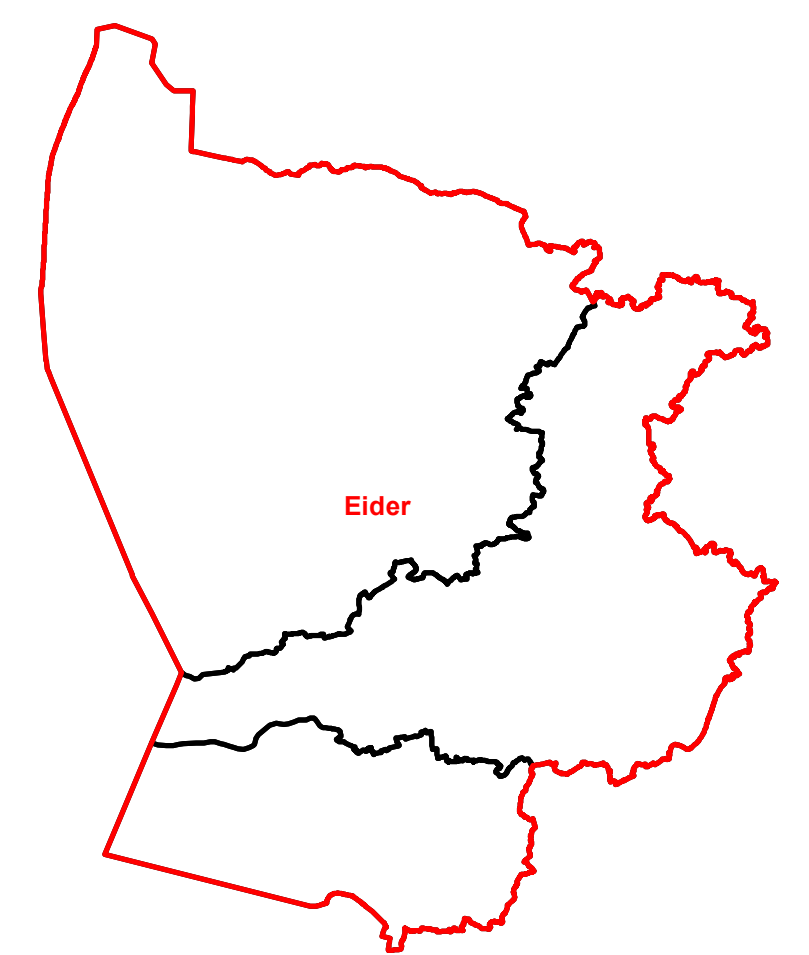


Legende

- Staatsgrenze
- - - Landesgrenze
- Gemeindegrenze
- Grenze der Planungseinheiten
- · · · · Grenze der Bearbeitungsgebiete
- Hochwasserrisikogewässer 2018
- Gewässer ohne potenziell signifikantes Hochwasserrisiko 2018
- Gewässer



Blattübersicht:




 **Land Schleswig-Holstein**
 Der Minister für Energiewende, Landwirtschaft, Umwelt, Natur und Digitalisierung des Landes Schleswig-Holstein

EG-Hochwasserrichtlinie (2007/60/EG)
Gebiete mit potenziell signifikantem Hochwasserrisiko Art. 5 (2018)
 Hochwasserrisikogewässer
 Berichterstattung an die EU-KOM

Flussgebietseinheit: Eider

Ministerium für Energiewende, Landwirtschaft, Umwelt, Natur und Digitalisierung des Landes Schleswig-Holstein
 Landesamt für Landwirtschaft, Umwelt und ländliche Räume
 Landesbetrieb für Küstenschutz, Nationalpark und Meeresschutz

	Maßstab: 1:155.000	Sachstand: 31.08.2018	Anlage: FGE_2/3
---	-----------------------	--------------------------	--------------------

Bewertungsschlüssel Art. 5: 2010/2018 - D:\TK300-V\© GeoBasis-DE / BKG - DAV\AWGV-SH Sachstand: 07/2018