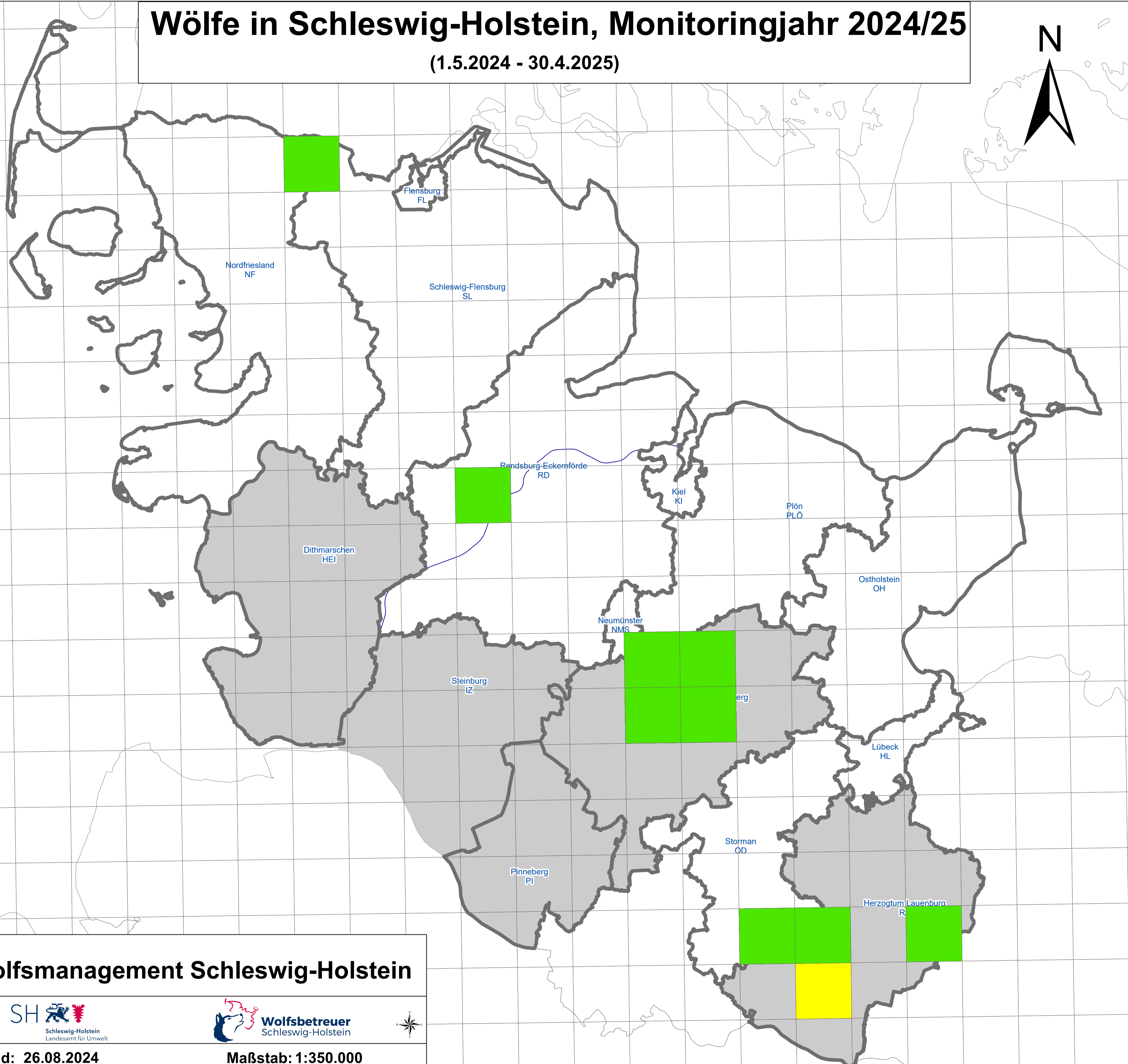



Wölfe in Schleswig-Holstein, Monitoringjahr 2024/25

(1.5.2024 - 30.4.2025)

N




Legende



C1-Nachweis



C2-Hinweis



Wolfspräventionsgebiete

Die zu Grunde liegenden Ereignisse der jeweiligen Rasterzelle (C1-Nachweise und C2-Hinweise) können der Tabelle "Tierkörperfunde mit Verdacht auf Wolfsriss sowie Wolfsnachweise und bestätigte Hinweise" entnommen werden. C1-Nachweise können C2-Hinweise überdecken.

Wolfsmanagement Schleswig-Holstein



Stand: 26.08.2024

Maßstab: 1:350.000

Bearbeitung: LfU, Abt. Naturschutz

kartogr./GIS: Carolin Schlautmann

Datengrundlage: LANIS, LfU; Kartengrundlage: © LVerGeo

0 5 10 20 30 40

Kilometer