

Übersichtskarte zur Offenlegung

Barmstedt Flur 11 tlw. (11.06.2019 bis 10.07.2019)

Landesamt für
Vermessung und Geoinformation
Schleswig-Holstein



Erstellt am 17.5.2019

Erteilende Stelle: Katasteramt

Langelohe 65 b

25337 Elmshorn

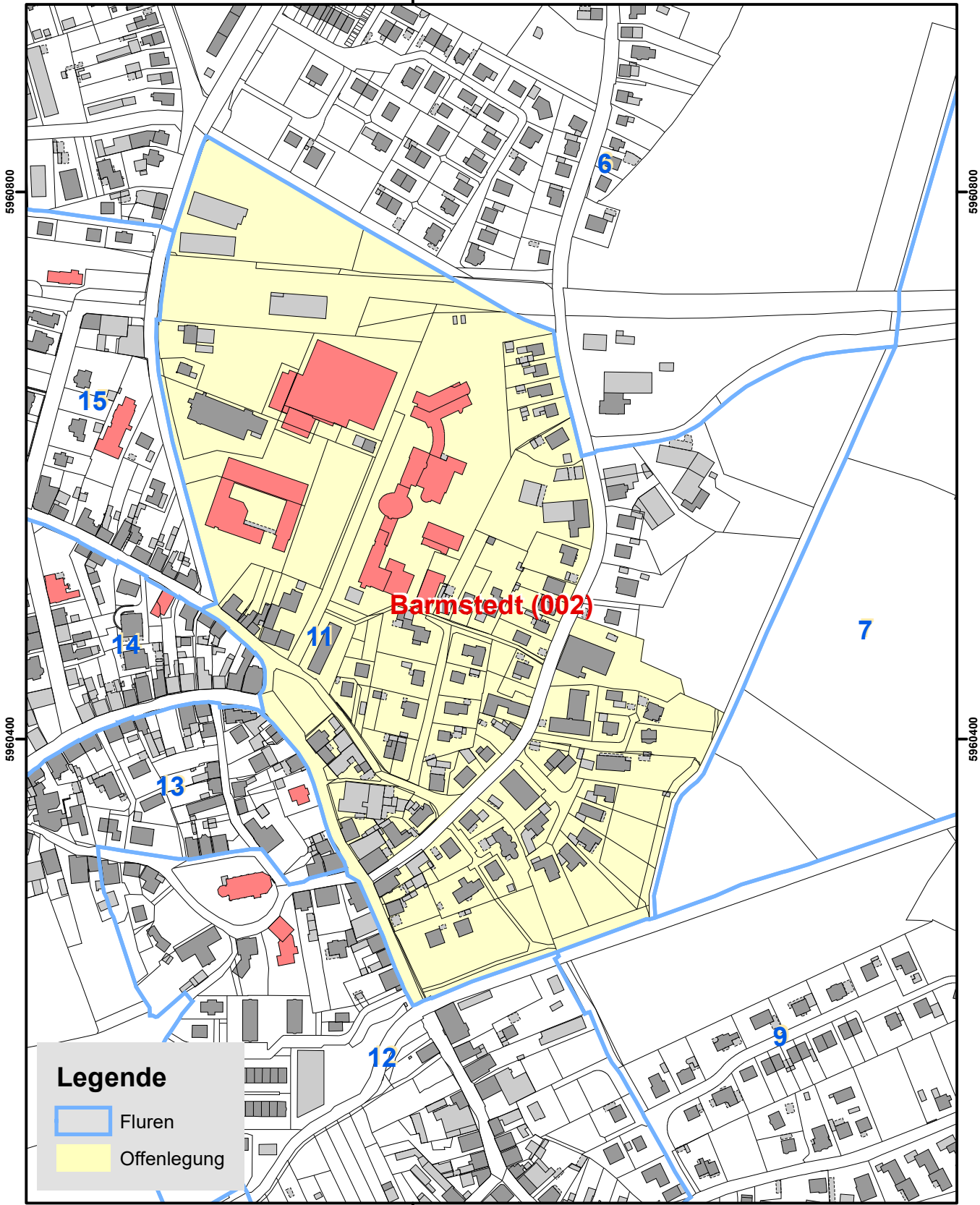
Telefon: (04121) 57998-0

E-Mail: Poststelle-Elmshorn@LVermGeo.landsh.de



Flur: 11
Gemarkung: Barmstedt

Gemeinde: Barmstedt
Kreis: Pinneberg

32551200



Legende

-  Fluren
-  Offenlegung

Maßstab 4000



Meter



Für den Maßstab dieses Auszuges aus dem Liegenschaftskataster ist der ausgedruckte Maßstabsbalken maßgebend. Dieser Auszug ist maschinell erstellt und wird nicht unterschrieben. Vervielfältigung, Umarbeitung, Veröffentlichung und Weitergabe an Dritte nur mit Zustimmung des Landesamtes für Vermessung und Geoinformation Schleswig-Holstein oder zum eigenen Gebrauch (§ 9 Vermessungs- und Katastergesetz i. d. F. vom 12.05.2004, zuletzt geändert durch Verordnung vom 16.03.2015).