



Pilotprojekt: INSPIRE-Netzdienste für B- und F-Pläne

Stefan Carl

Kiel, Tag der GDI-SH 23.02.2017

Koordinierungsstelle GDI-SH

Kst.GDI-SH@LVermGeo.landsh.de

Landesamt für Vermessung und Geoinformation Schleswig-Holstein

Koordinierungsstelle 2 - INSPIRE, GDI, AAA-Integration

Mercatorstraße 1

24106 Kiel



Schleswig-Holstein
Landesamt für Vermessung
und Geoinformation



Vorbereitende Schritte

- Gelieferte Daten:
 - Umringe von B- und F-Plänen (INSPIRE GML)
 - Metadaten zu einzelnen B- und F-Plänen (XML-Dateien)
- INSPIRE Thema Identifizierung
 - INSPIRE Bodennutzung (Annex III Thema 9)
 - unterteilt in Existierende Bodennutzung und **Geplante Bodennutzung**

- Ersteinrichtung der Netzdienste für die INSPIRE-Bridge
 - 1. Qualitätssicherung der Daten
 - 2. Konfiguration der Datenspeicher
 - 3. Konfiguration der Dienste
 - 4. Einrichtung der der Strukturen in der INSPIRE Bridge

- Netzdienste erstellen

Suchdienst 



SH-MIS




Darstellungsdienst 



DANord



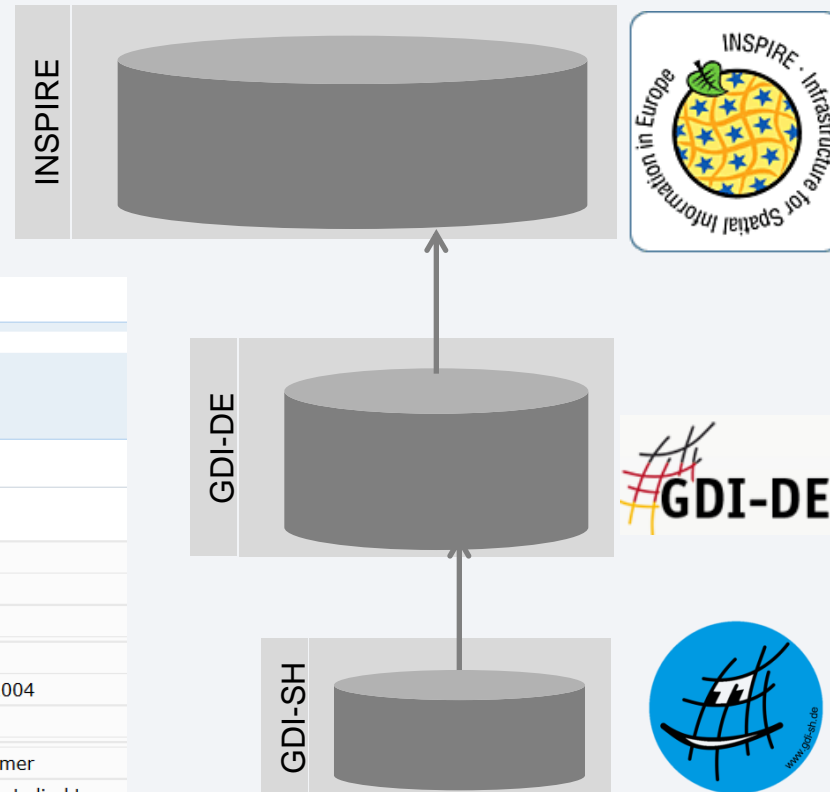
Downloaddienst 



DANord



- Daten auffindbar machen (Metadaten)
- Import über Harvestingschnittstelle SH-MIS
- Schlagwort: „inspireidentifiziert“



Interkommunales Gewerbegebiet (Urschrift)

Datensatz													
Interkommunales Gewerbegebiet (Urschrift)													
Interkommunales Gewerbegebiet													
<div style="display: flex; justify-content: space-between; border-bottom: 1px solid black;"> Beschreibung Kategorisierung Zugriff Vertrieb Qualität Metadaten </div>													
Beschreibung													
Titel:	Interkommunales Gewerbegebiet (Urschrift)												
Kurztitel:	Plannummer: B_WAA_028, Fassung: Urschrift												
Zusammenfassung:	Interkommunales Gewerbegebiet												
Datum:	<table border="1" style="width: 100%;"> <tr> <td>Erzeugung:</td> <td>-</td> </tr> <tr> <td>Publikation:</td> <td>20.04.2004</td> </tr> <tr> <td>Revision:</td> <td>-</td> </tr> </table>	Erzeugung:	-	Publikation:	20.04.2004	Revision:	-						
Erzeugung:	-												
Publikation:	20.04.2004												
Revision:	-												
Kontakt:	<table border="1" style="width: 100%;"> <tr> <td>Funktion:</td> <td>Eigentümer</td> </tr> <tr> <td>Name:</td> <td>- Der Amtsdirektor -</td> </tr> <tr> <td>Organisation:</td> <td>Amt Schlei-Ostsee</td> </tr> <tr> <td>Position:</td> <td>-</td> </tr> <tr> <td>Telefonnummer:</td> <td>+49 4351 7379 0</td> </tr> <tr> <td></td> <td>-</td> </tr> </table>	Funktion:	Eigentümer	Name:	- Der Amtsdirektor -	Organisation:	Amt Schlei-Ostsee	Position:	-	Telefonnummer:	+49 4351 7379 0		-
Funktion:	Eigentümer												
Name:	- Der Amtsdirektor -												
Organisation:	Amt Schlei-Ostsee												
Position:	-												
Telefonnummer:	+49 4351 7379 0												
	-												

- INSPIRE Darstellungsdienst
- Thema Bodennutzung: Annex Thema „Landuse“
 - Geplante Bodennutzung „PlannedLanduse“



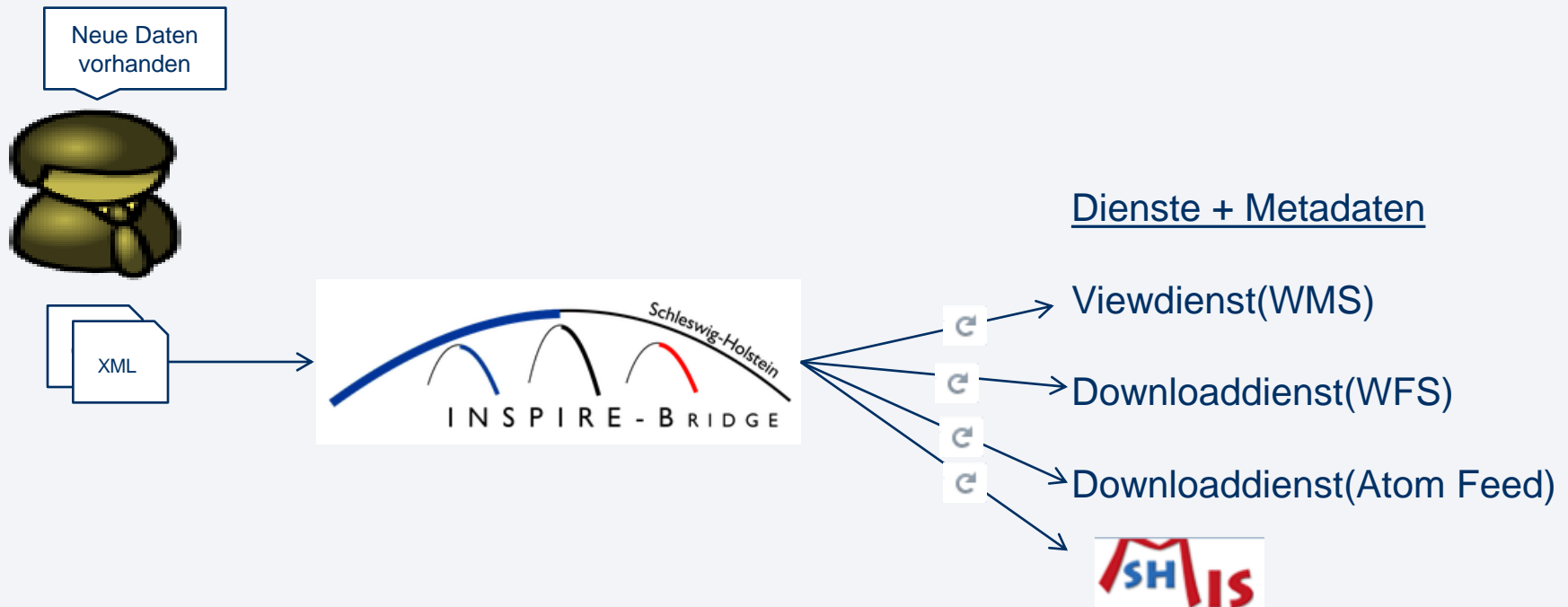
- **Link:** http://portal.digitaleratlasnord.de/view/Viewer?serviceURL=http://service.gdi-sh.de/WMS_SH_AIII_LU

- INSPIRE Download Dienst (WFS, ATOM Feed)
- Thema Bodennutzung: Annex Thema „Landuse“
 - Geplante Bodennutzung „PlannedLanduse“



- **Link:** http://service.gdi-sh.de/WfS_SH_AIII_LU?service=wfs&Version=2.0.0&request=GetCapabilities
- **Link:** http://www.digitaleratlasnord.de/shmis/INSPIRE/AIII/LU/ATOM_FEED_SH_AIII_LU.xml

- Ersteinrichtung erfolgt
- **Aktualisierung !**



Angelika Koch-Schmied / pixelio.de

Kontakt

IP SYSCON GmbH
Dr. Roman Radberger
Roman.radberger@ipsyscon.de

Amt Schlei-Ostsee
Norbert Jordan
norbert.jordan@amt-schlei-ostsee.de

Koordinierungsstelle GDI-SH
Stefan Carl
Stefan.Carl@LVermGeo.landsh.de

Kreis Herzogtum Lauenburg
Jörg Davidsen
Davidsen@Kreis-RZ.de

Koordinierungsstelle GDI-SH
Nicole Ruhe
Nicole.Ruhe@LVermGeo.landsh.de



Vielen Dank für Ihre Aufmerksamkeit!

Fragen?

