

# Stand der Erfassung und Bearbeitung von Altlasten und altlastverdächtigen Flächen

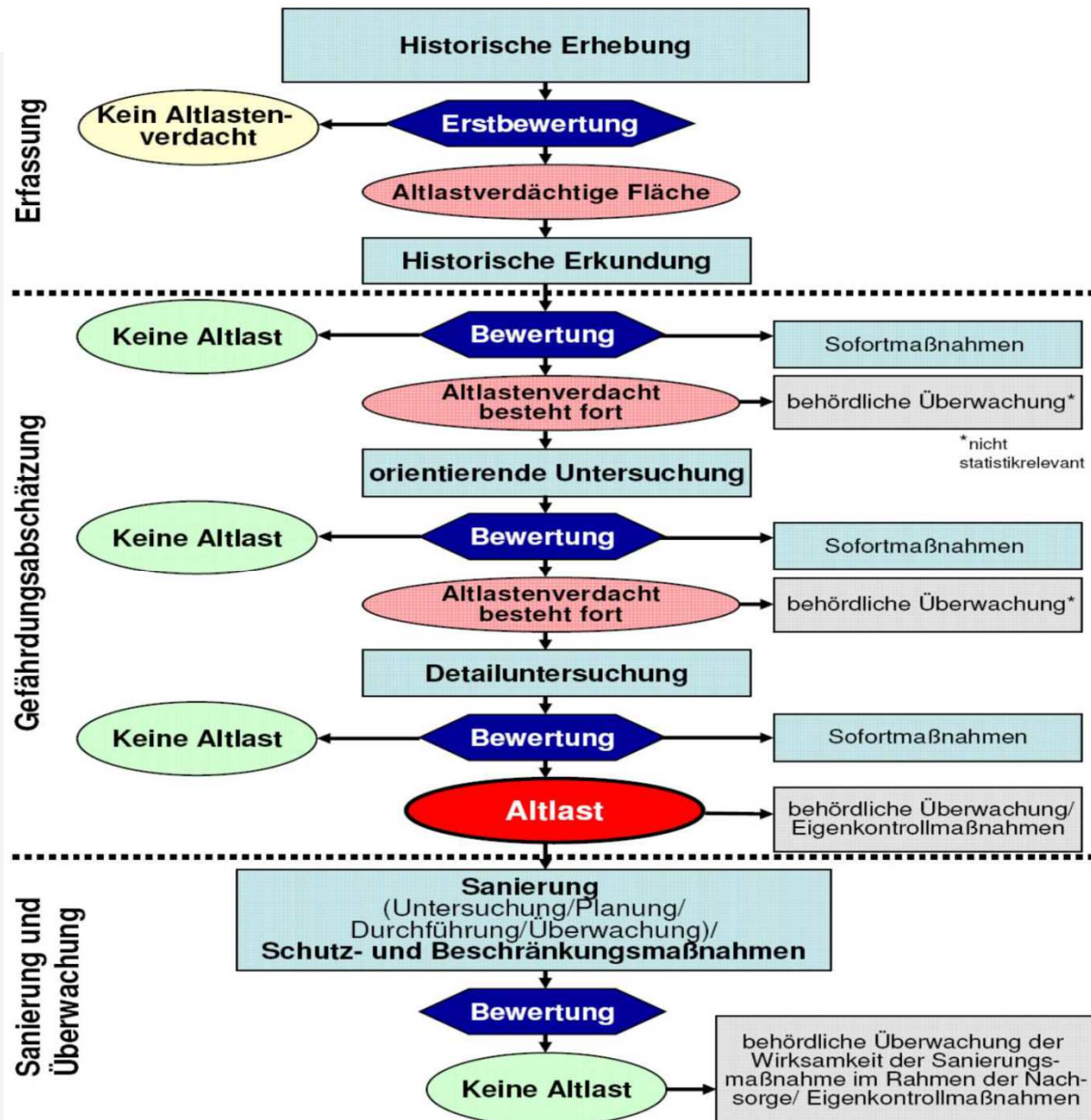
## Inhalt

- Schematischer Ablauf der Altlastenbearbeitung (3)
- Landesweite Gesamtanzahl altlastverdächtiger Flächen und Altlasten (4)
- Entwicklung des Erfassungsstandes seit dem Jahr 2002 (5-6)
- Entwicklung der abgeschlossenen Gefährdungsabschätzungen und Sanierungen seit dem Jahr 2003 (7-8)
- Landesweite Verteilung der Altlastenkennzahlen (9-20)
- Status und Bearbeitungsschritte von Altlablagerungen und Altstandorten in den Gebietskörperschaften (21 – 52)

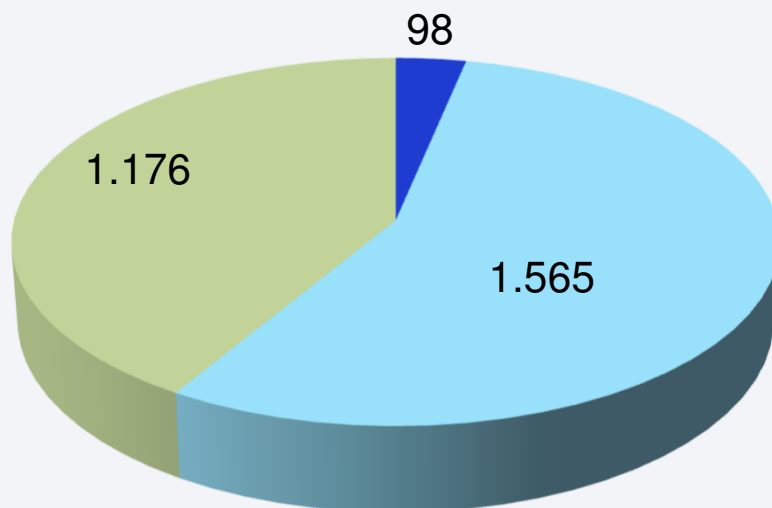
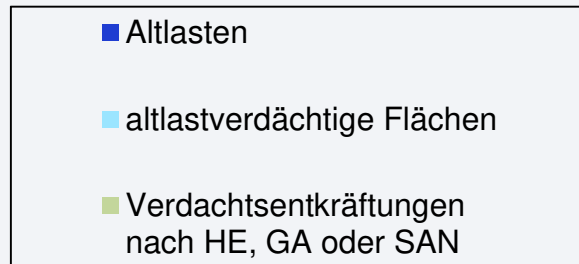


Schleswig-Holstein  
Landesamt für  
Landwirtschaft, Umwelt  
und ländliche Räume

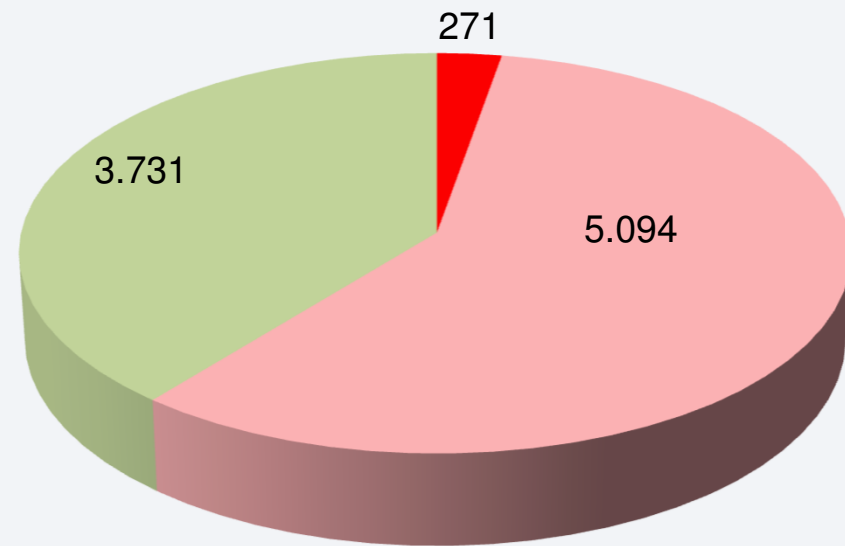
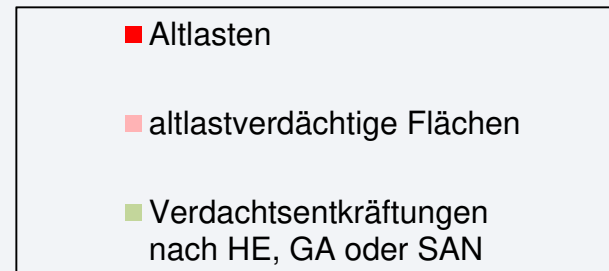
# Schematischer Ablauf der Altlastenbearbeitung



# Landesweite Gesamtanzahl altlastverdächtiger Flächen und Altlasten sowie Verdachtsentkräftungen nach Historischer Erkundung, Gefährdungsabschätzung oder Sanierung



Altablagerungen

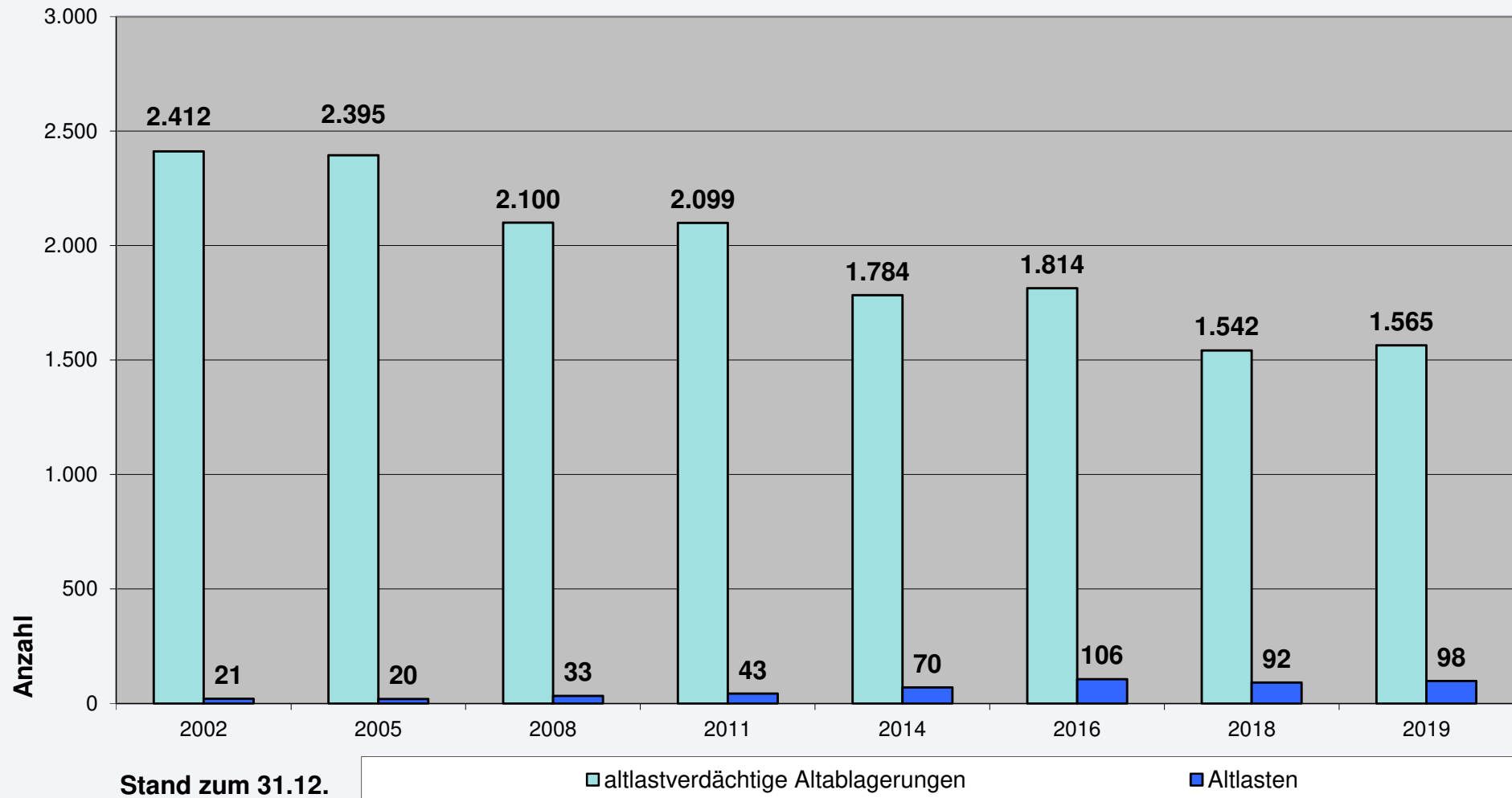


Altstandorte



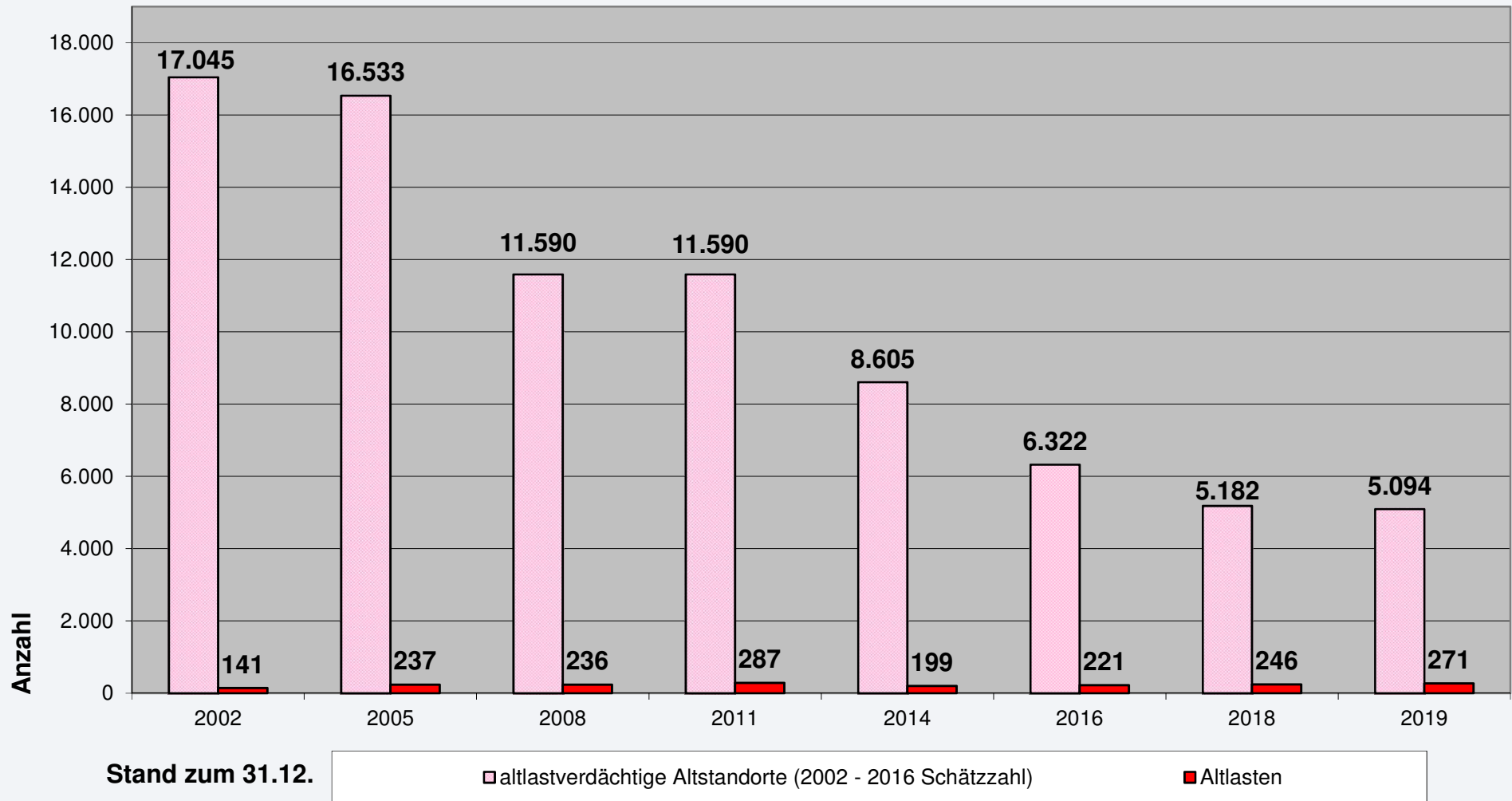
# Altablagerungen

## Veränderung des Erfassungsstandes altlastverdächtiger Flächen und Altlasten



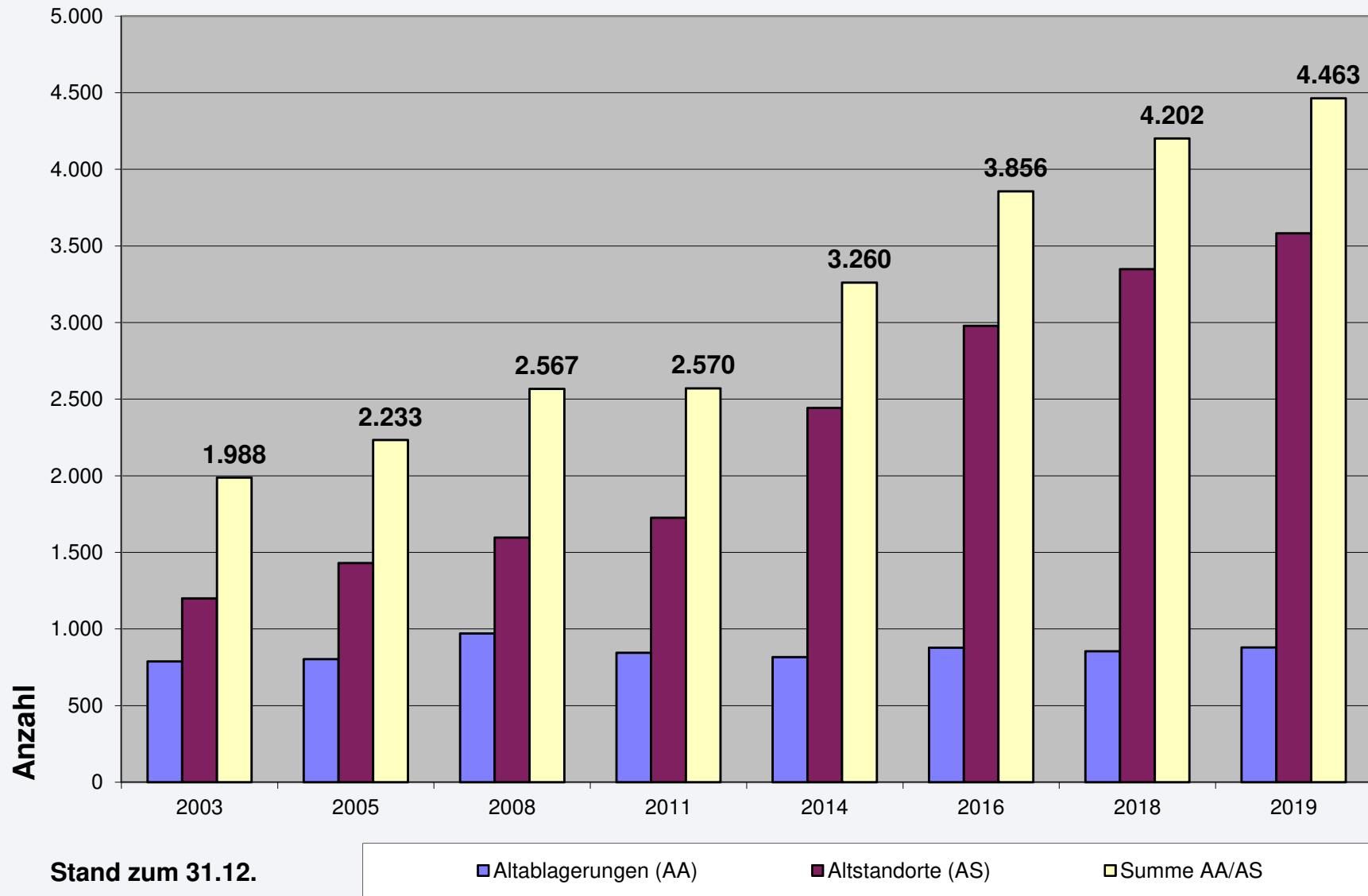
# Altstandorte

## Veränderung des Erfassungsstandes altlastverdächtiger Flächen und Altlasten



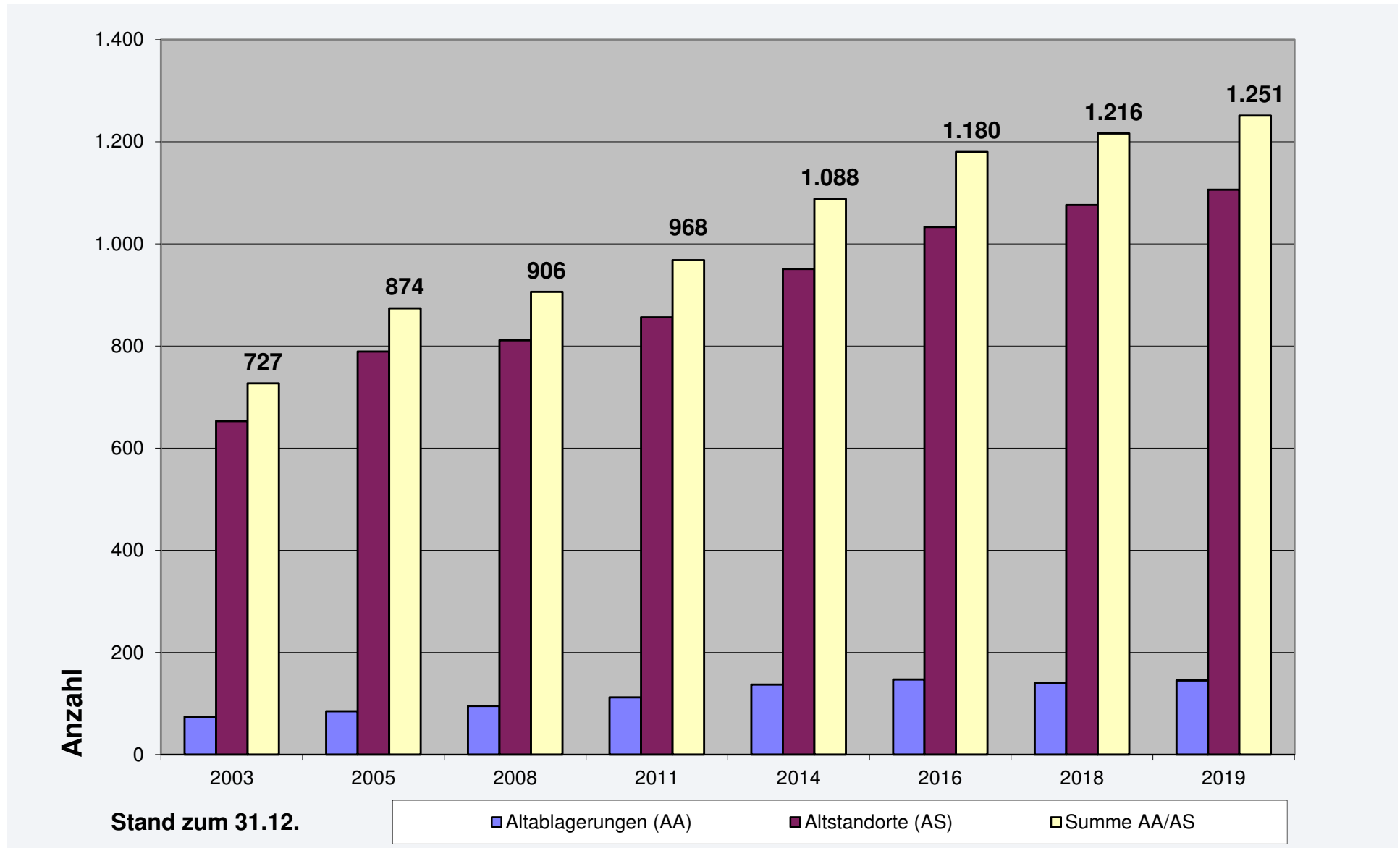
# Altablagerungen und Altstandorte

## Entwicklung der abgeschlossenen Gefährdungsabschätzungen seit dem Jahr 2003



# Altablagerungen und Altstandorte

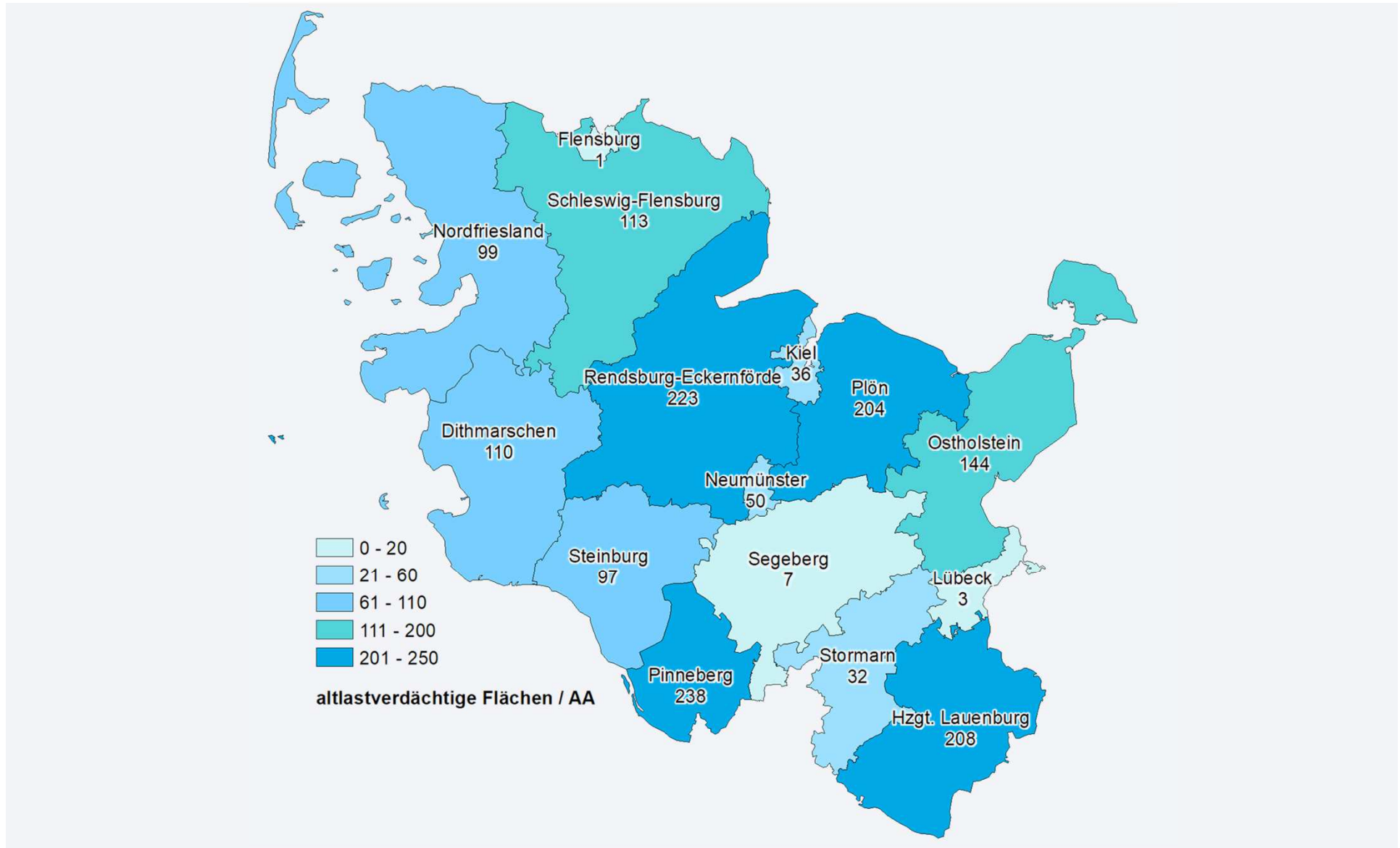
## Entwicklung der abgeschlossenen Sanierungen seit dem Jahr 2003





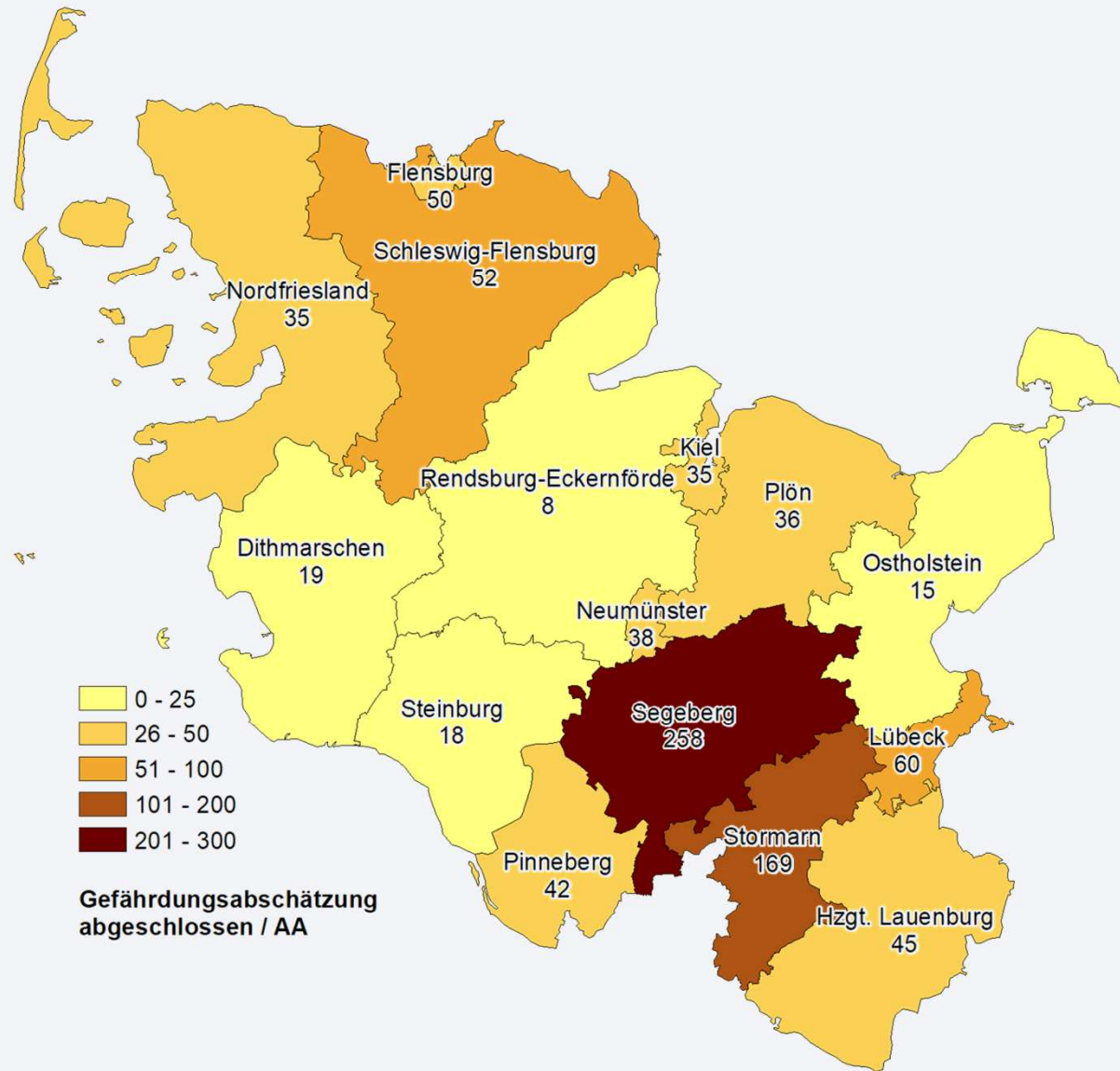
# Altablagerungen

## Verteilung der altlastverdächtigen Flächen



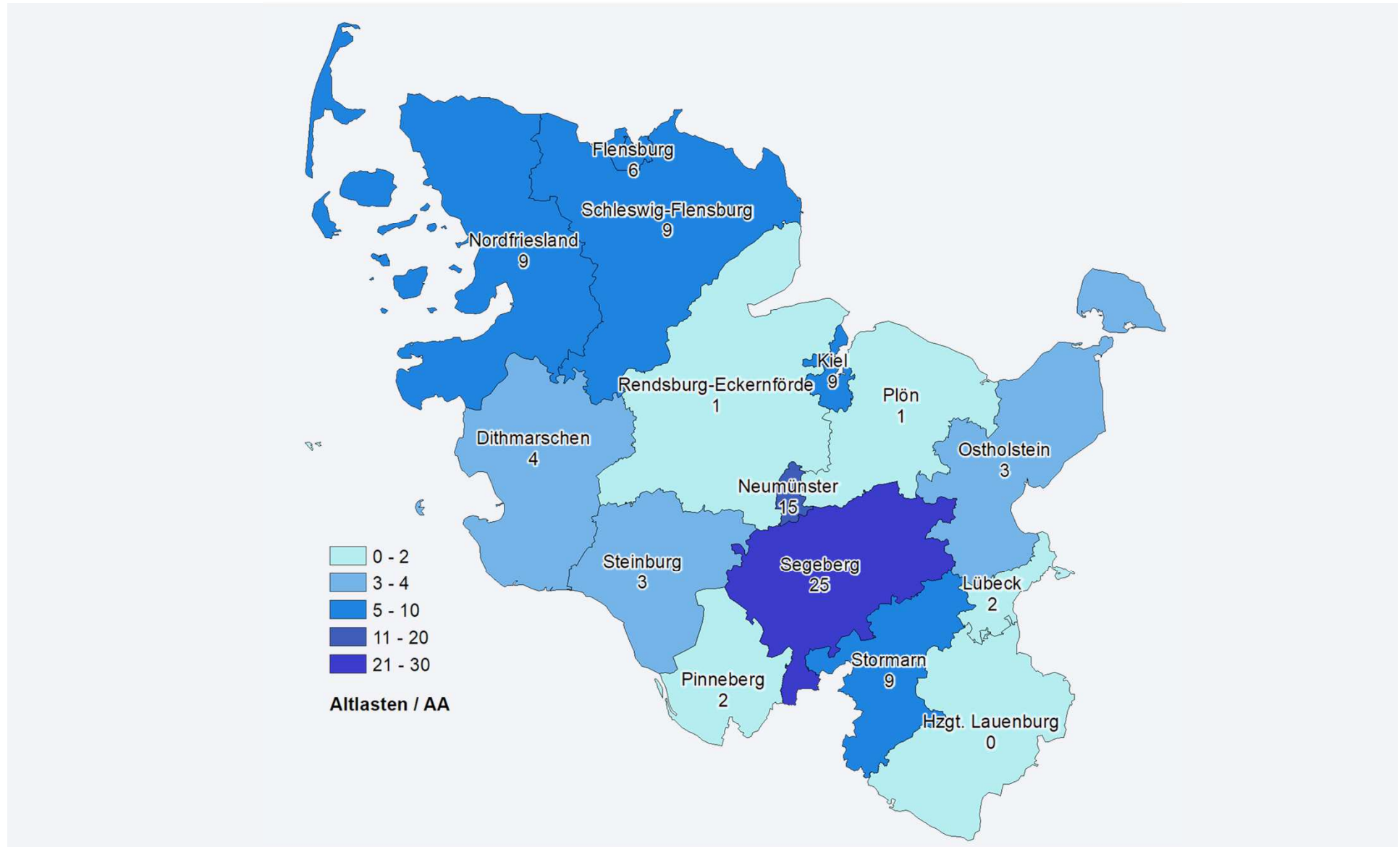
# Altablagerungen

## Verteilung der abgeschlossenen Gefährdungsabschätzungen



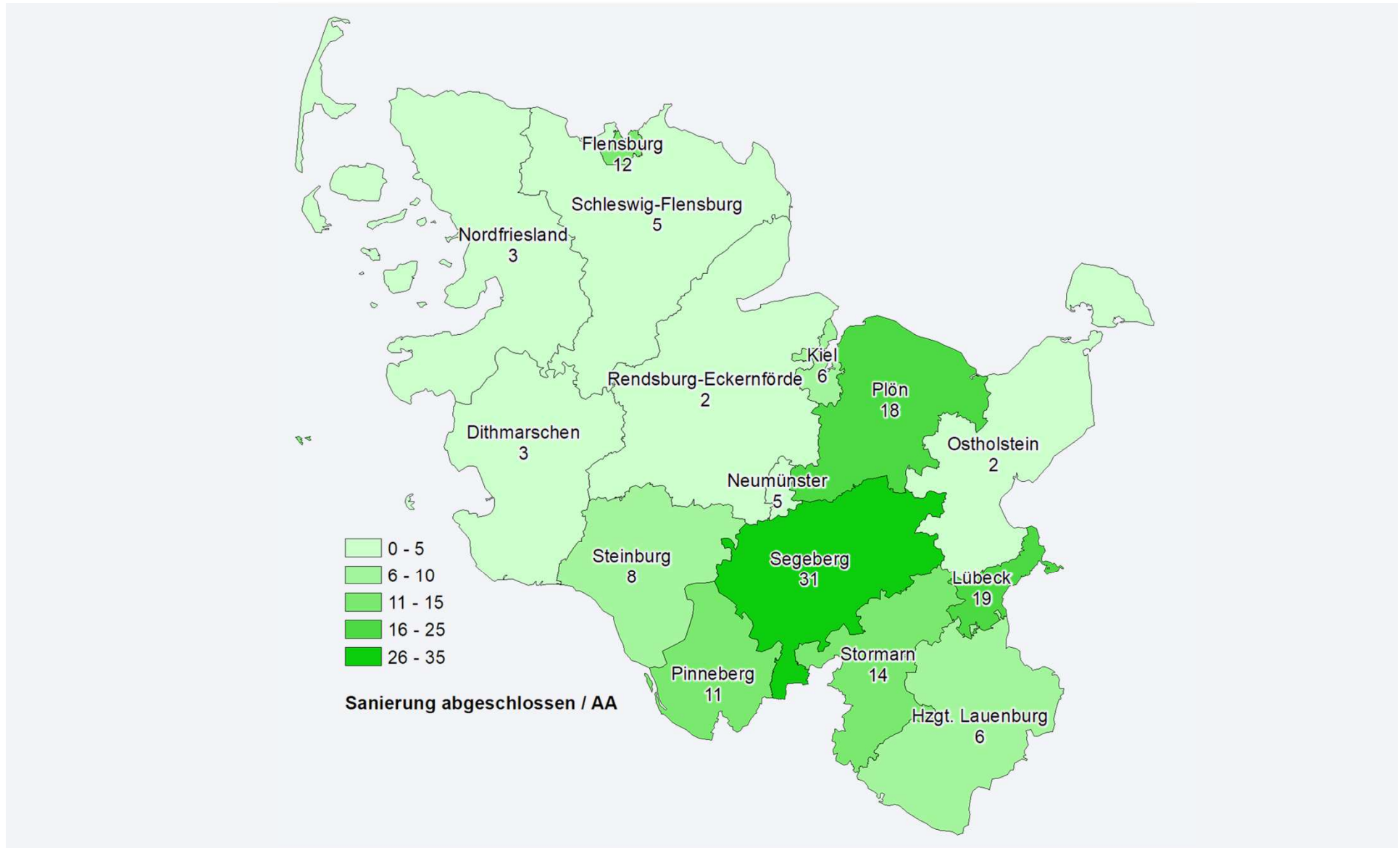
# Altblagerungen

## Verteilung der Altlasten



# Altblagerungen

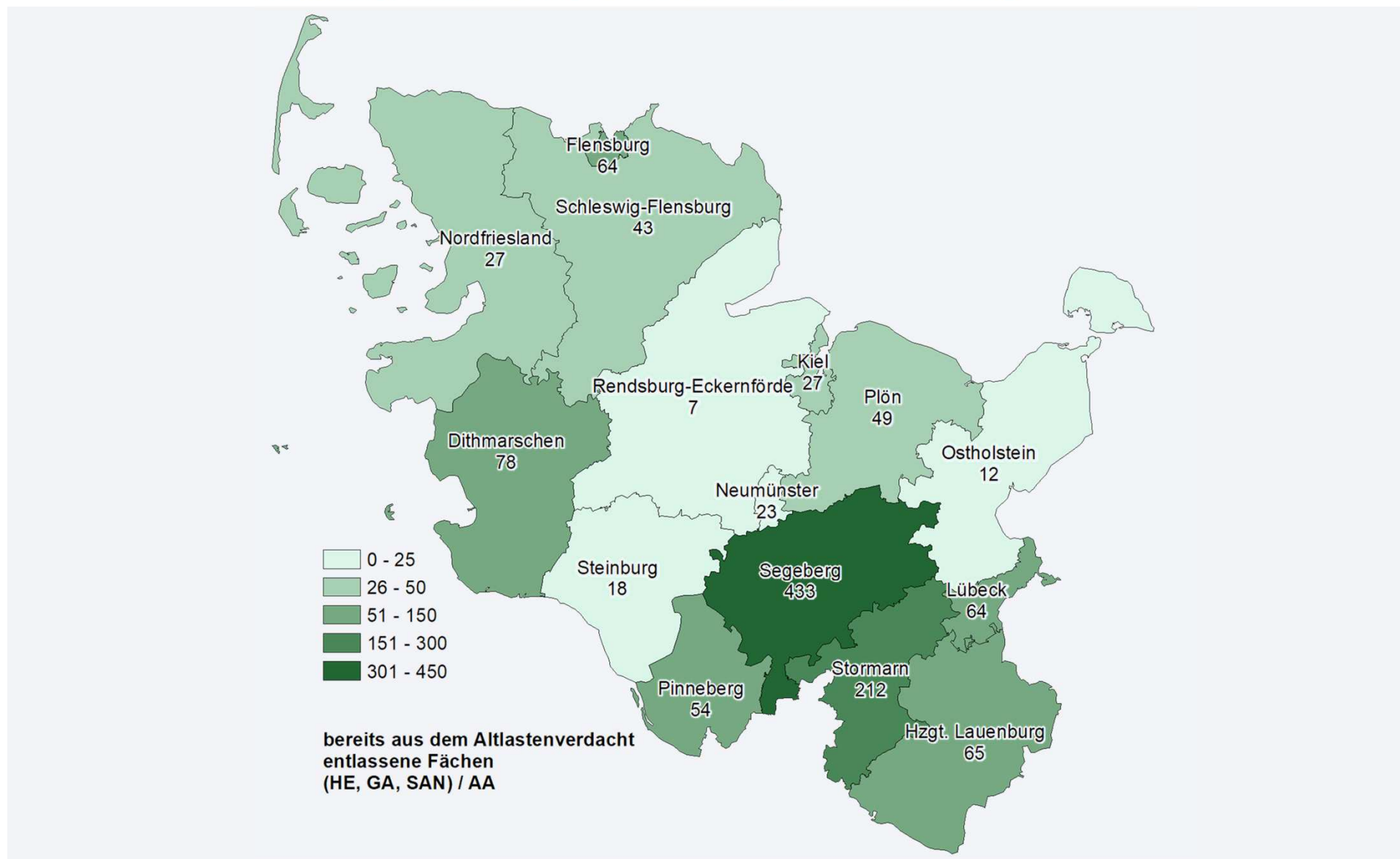
## Verteilung der abgeschlossenen Sanierungen





# Altanlagen

## Verteilung der aus dem Altlastenverdacht entlassenen Flächen nach historischer Erkundung, Gefährdungsabschätzung und Sanierung

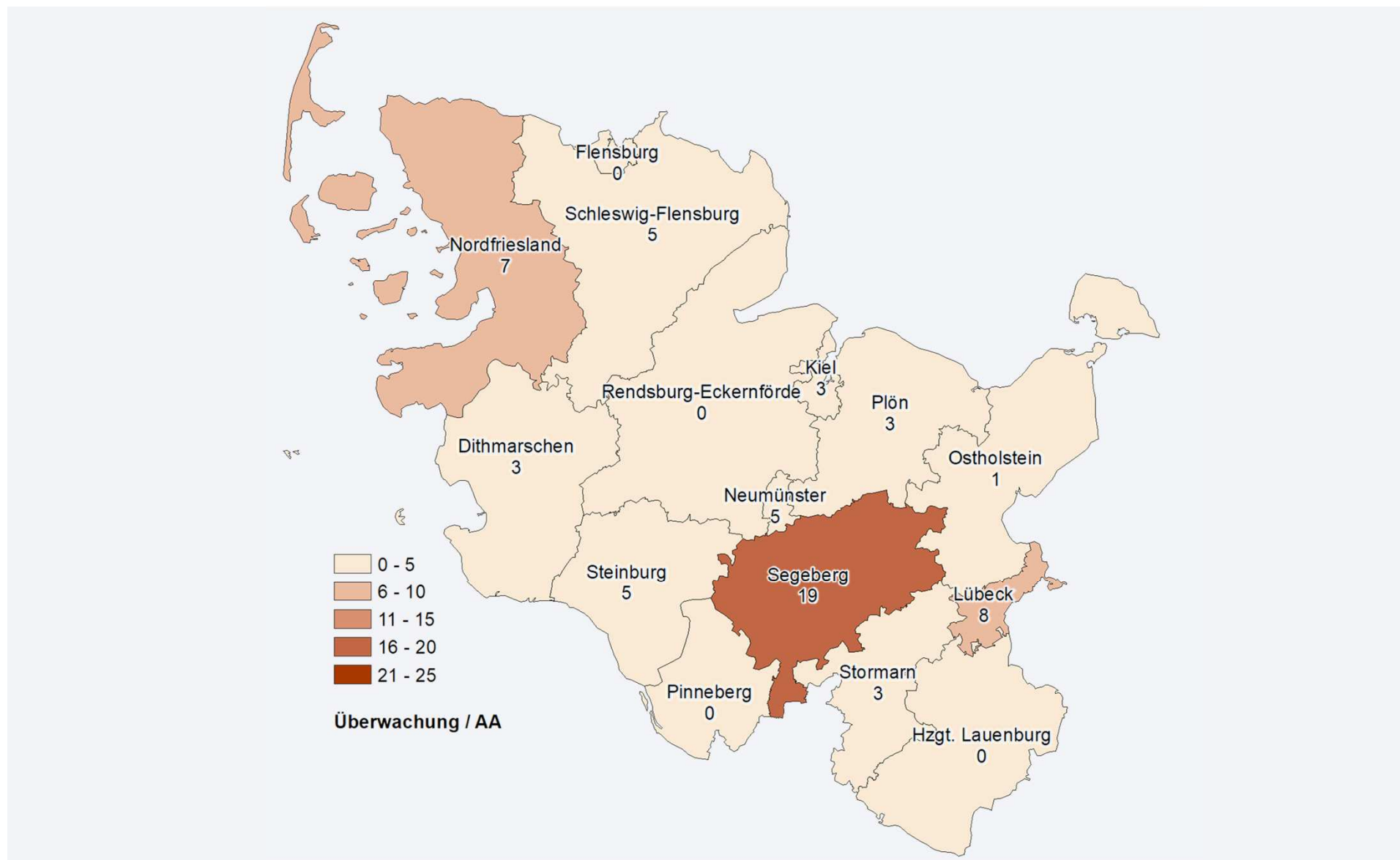


# Altblagerungen

## Verteilung der Altlasten bzw. sanierten Altlasten in der Überwachung

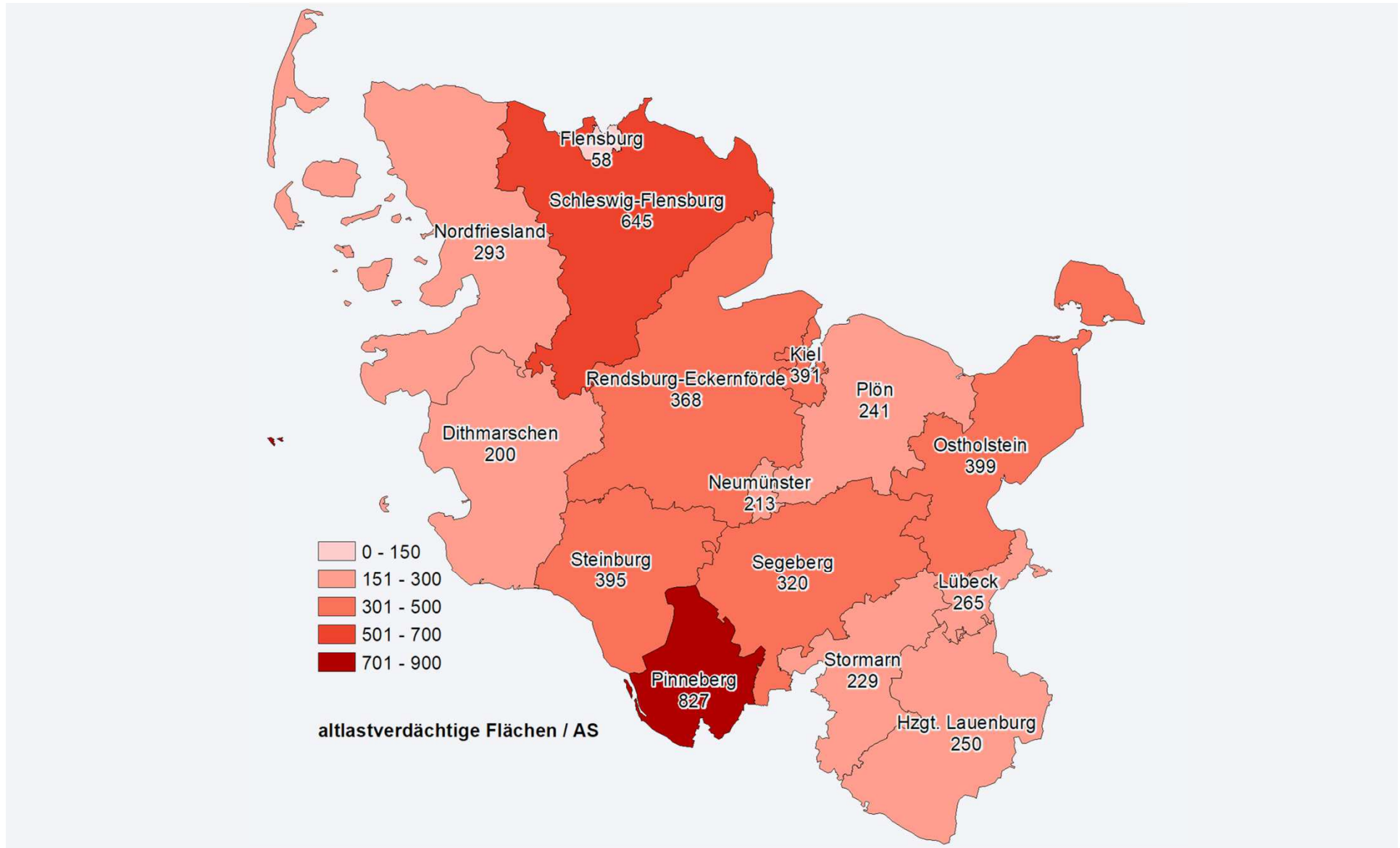


Schleswig-Holstein  
Landesamt für  
Landwirtschaft, Umwelt und  
ländliche Räume



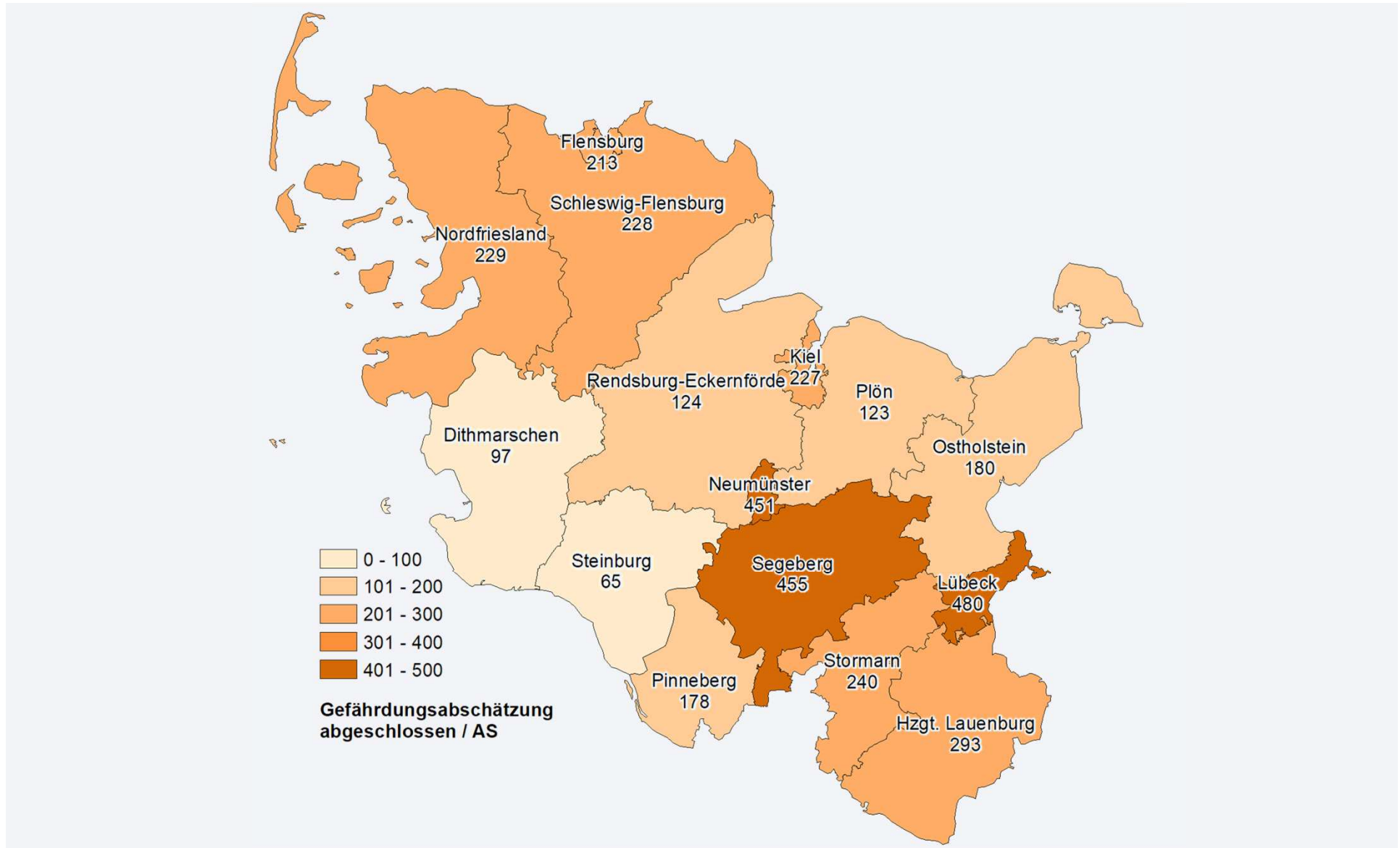
# Altstandorte

## Verteilung der altlastverdächtigen Flächen



# Altstandorte

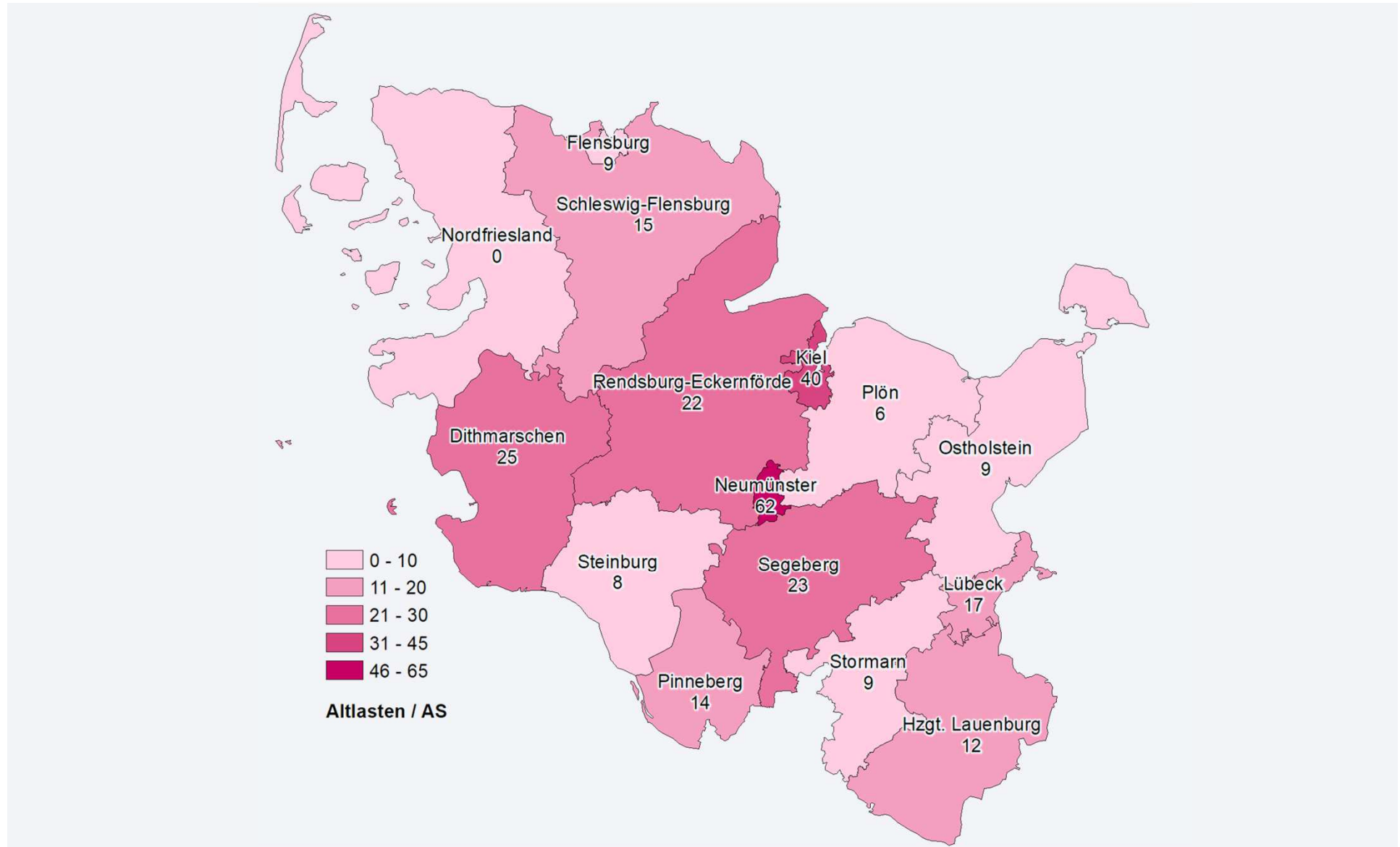
## Verteilung der abgeschlossenen Gefährdungsabschätzungen





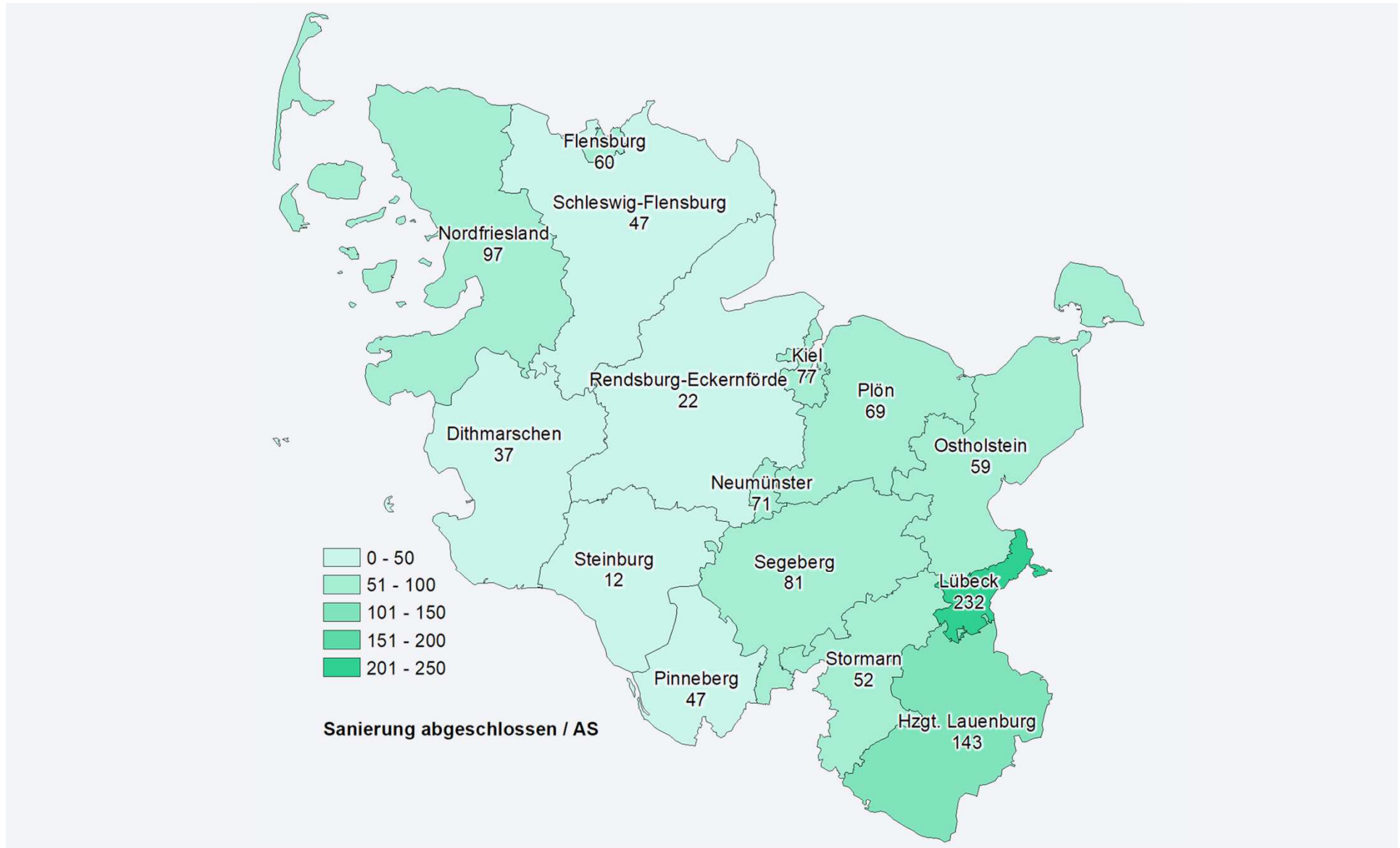
# Altstandorte

## Verteilung der Altlasten



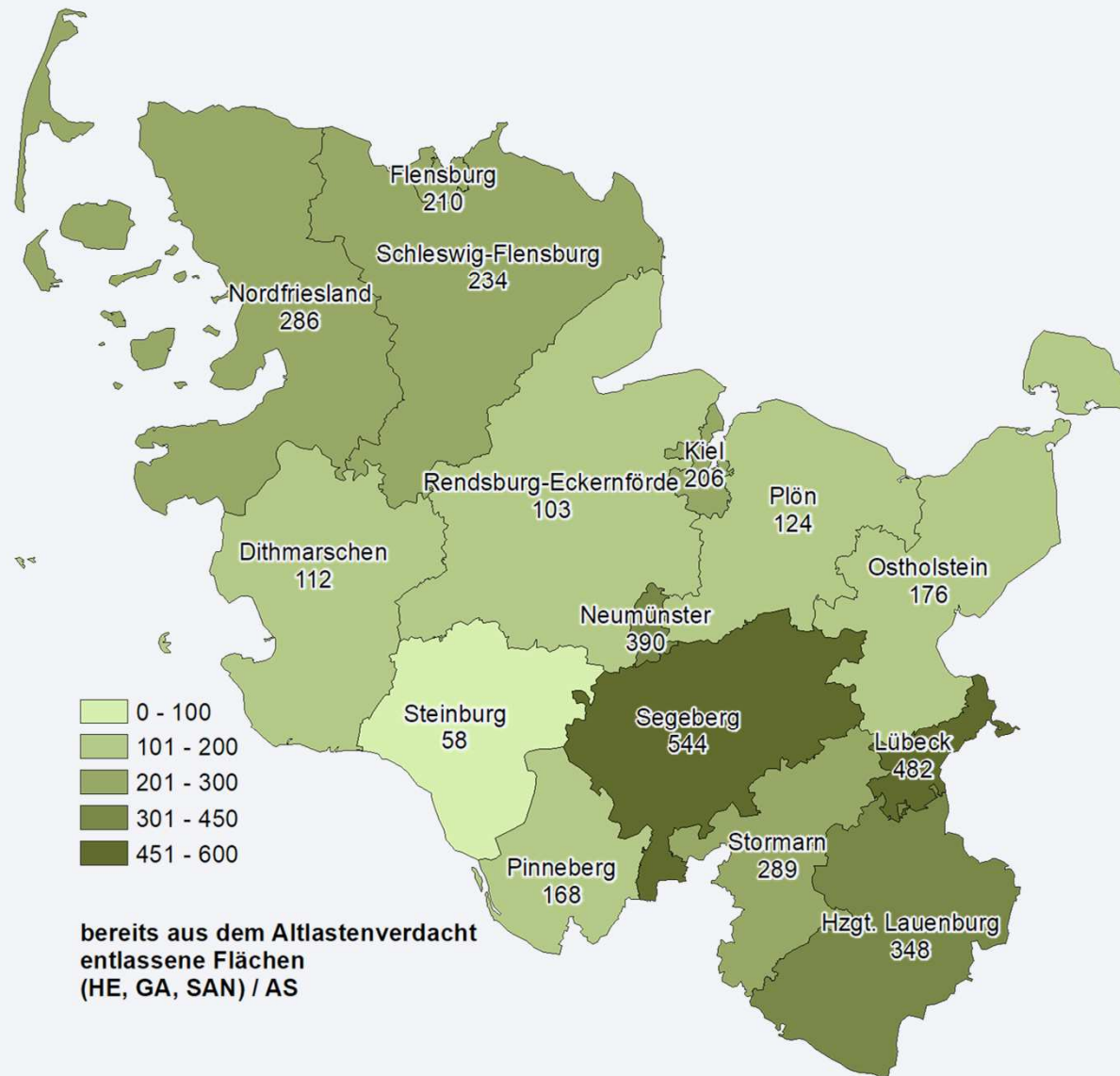
# Altstandorte

## Verteilung der abgeschlossenen Sanierungen



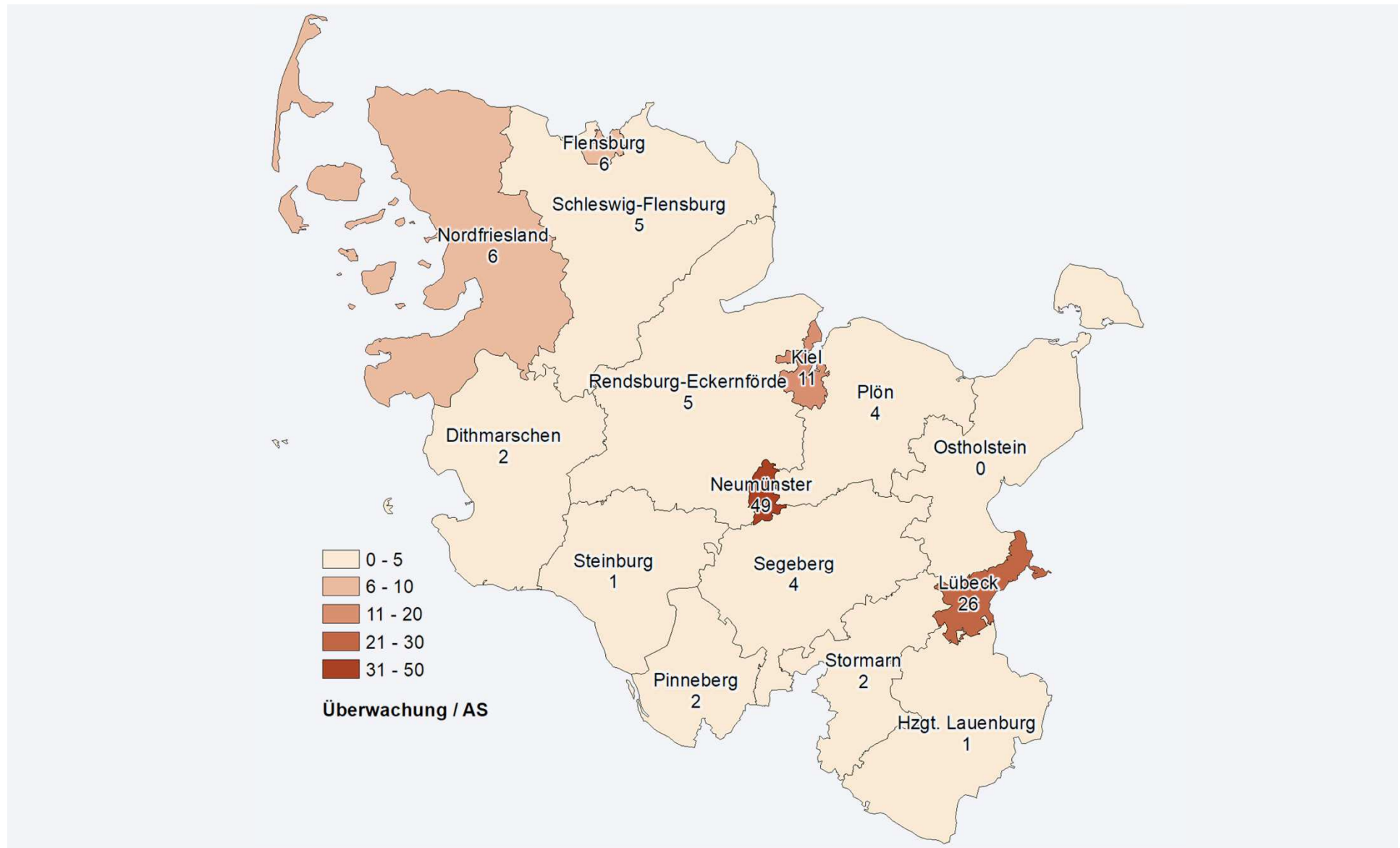
# Altstandorte

## Verteilung der aus dem Altlastenverdacht entlassenen Flächen nach historischer Erkundung, Gefährdungsabschätzung und Sanierung



# Altstandorte

## Verteilung Altlasten bzw. sanierten Altlasten in der Überwachung

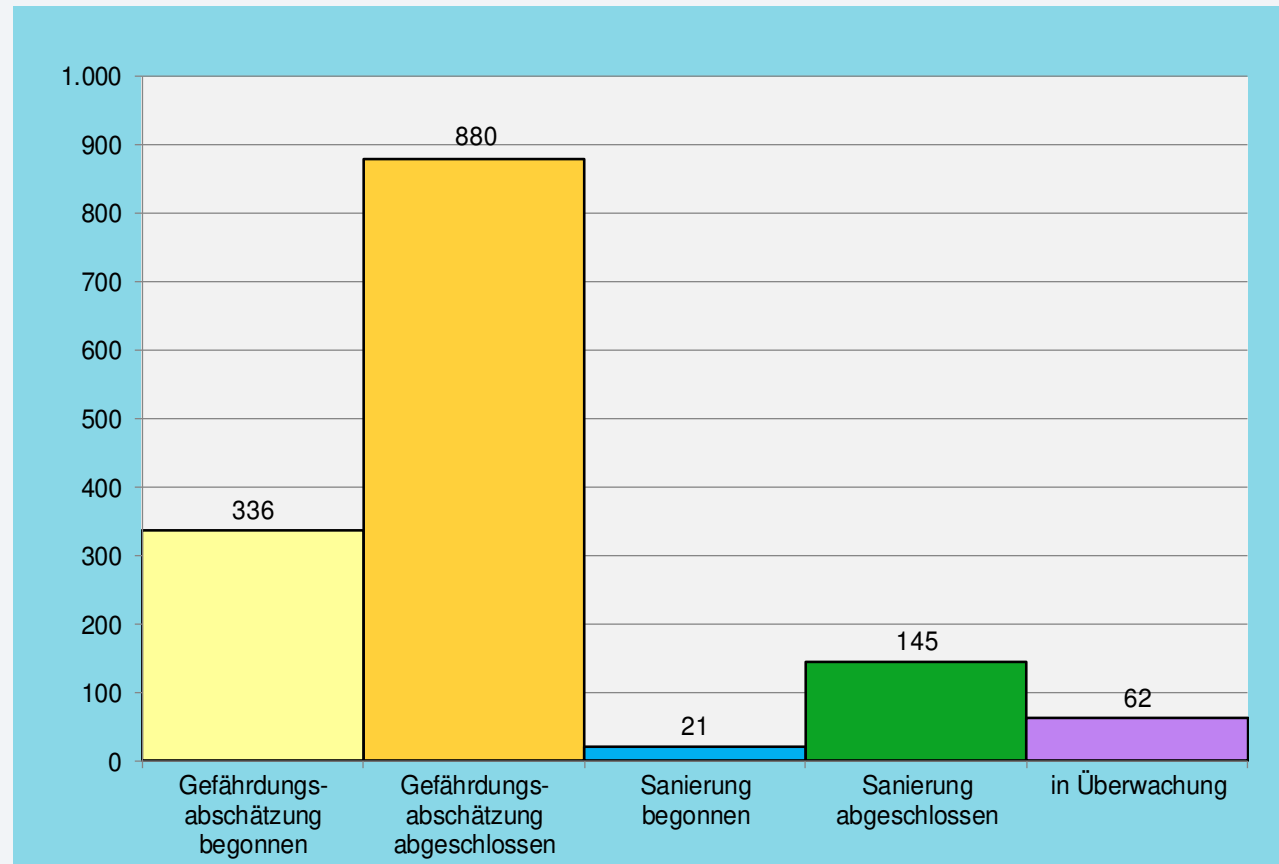
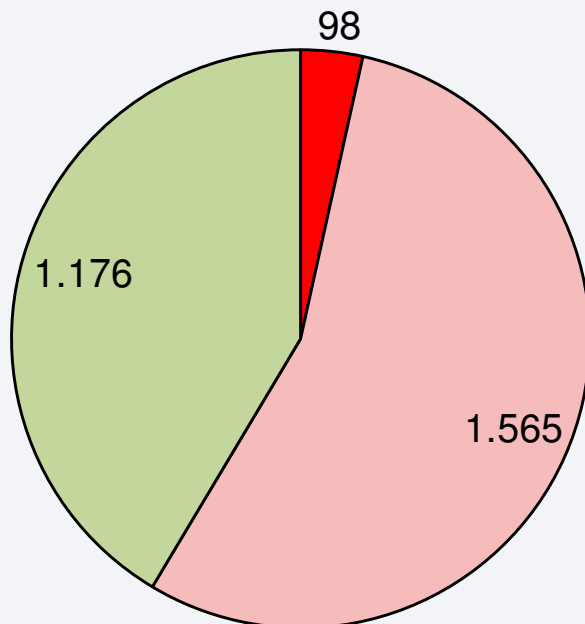


# Altanlagen

## Status und Bearbeitungsschritte

### Schleswig-Holstein

- Altlasten
- altlastverdächtige Flächen
- Verdachtsentkräftungen nach HE, GA oder SAN

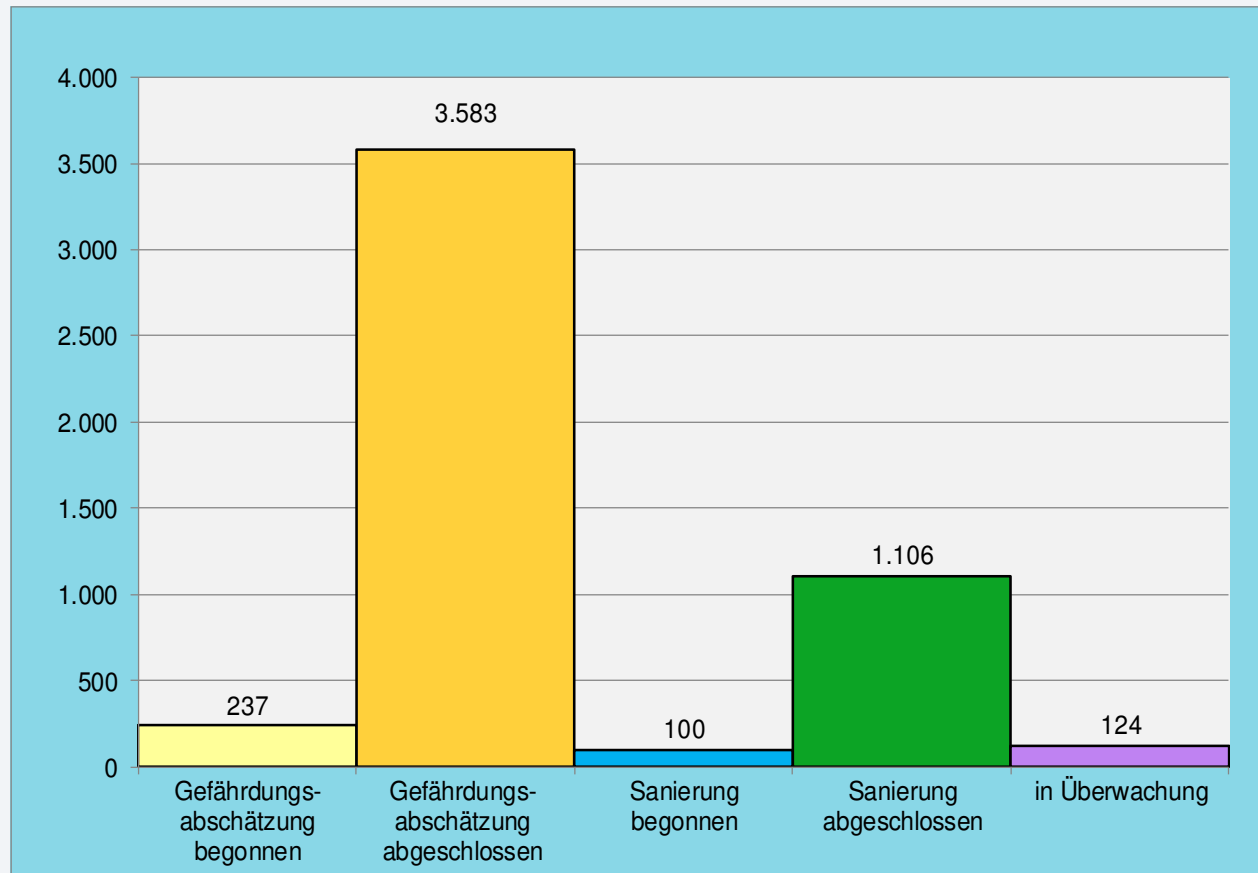
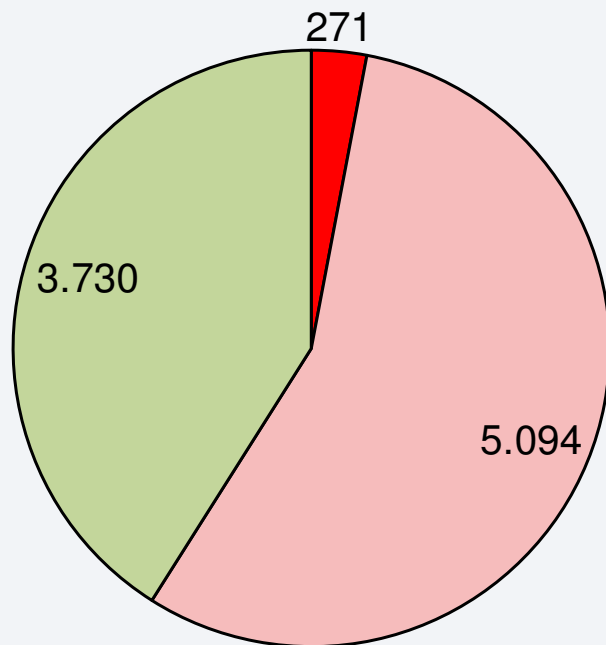


# Altstandorte

## Status und Bearbeitungsschritte

### Schleswig-Holstein

- Altlasten
- ▣ altlastverdächtige Flächen
- ▢ Verdachtsentkräftungen nach HE, GA oder SAN



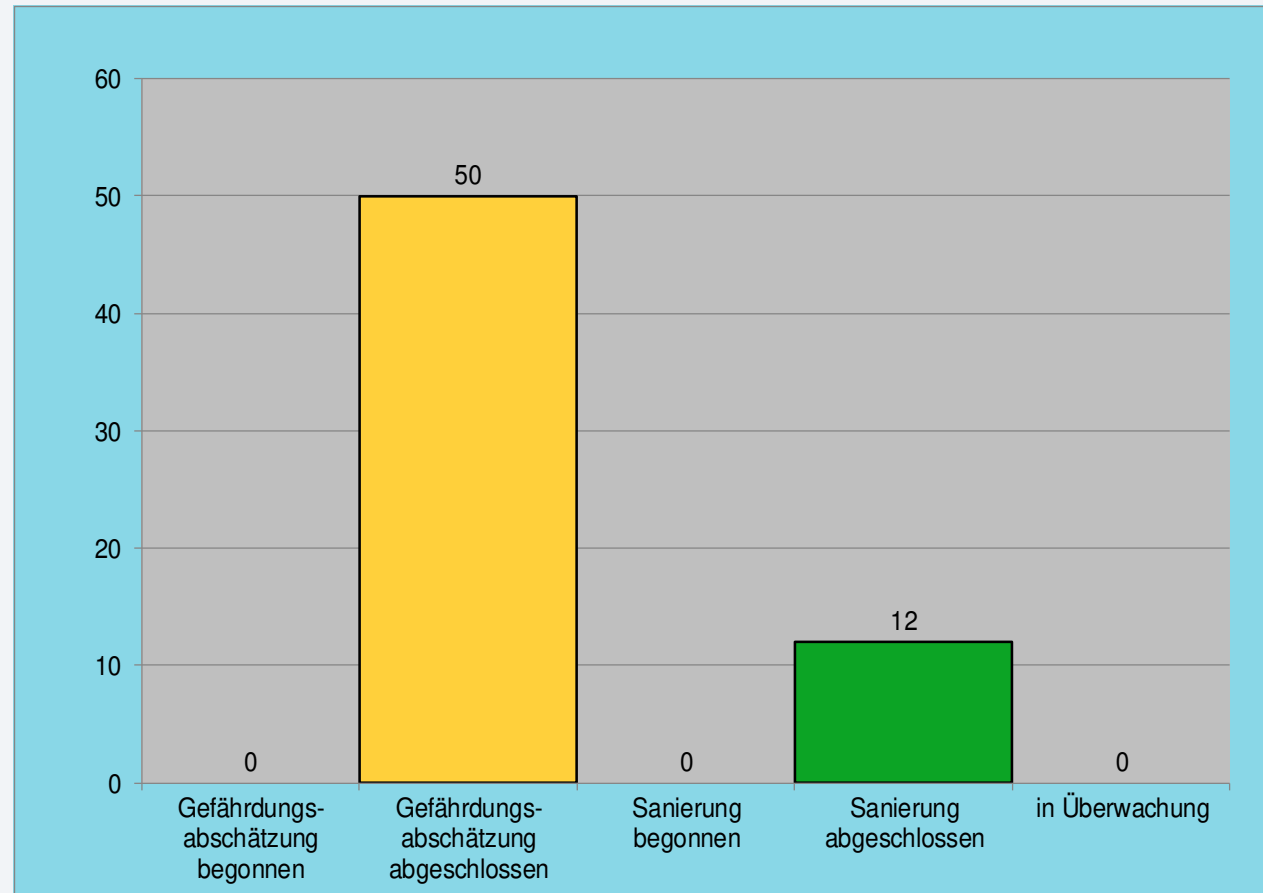
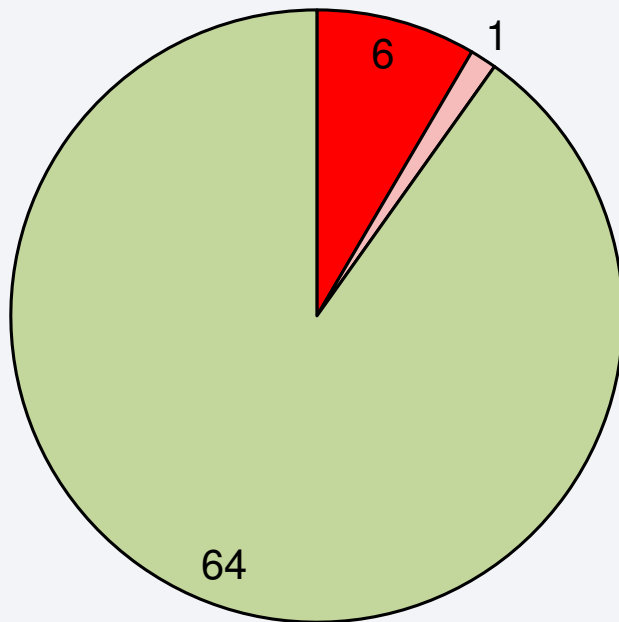


# Alttablagerungen

## Status und Bearbeitungsschritte

### Stadt Flensburg

- Altlasten
- altlastverdächtige Flächen
- Verdachtsentkräftungen nach HE, GA oder SAN

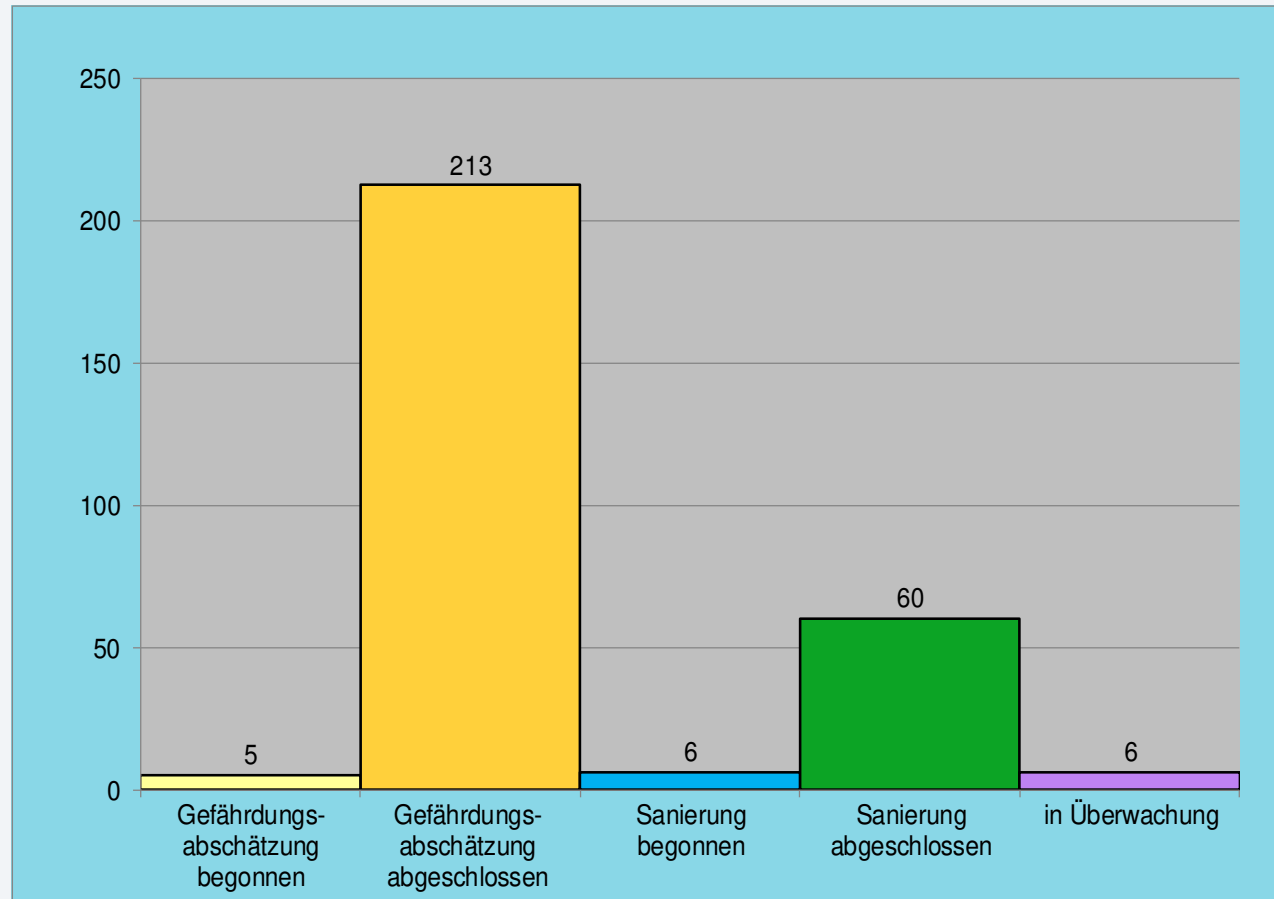
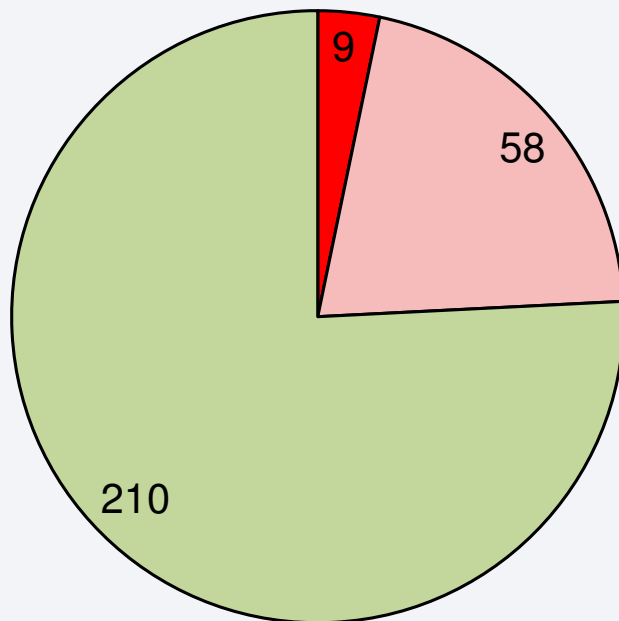


# Altstandorte

## Status und Bearbeitungsschritte

### Stadt Flensburg

- Altlasten
- altlastverdächtige Flächen
- Verdachtsentkräftungen nach HE, GA oder SAN

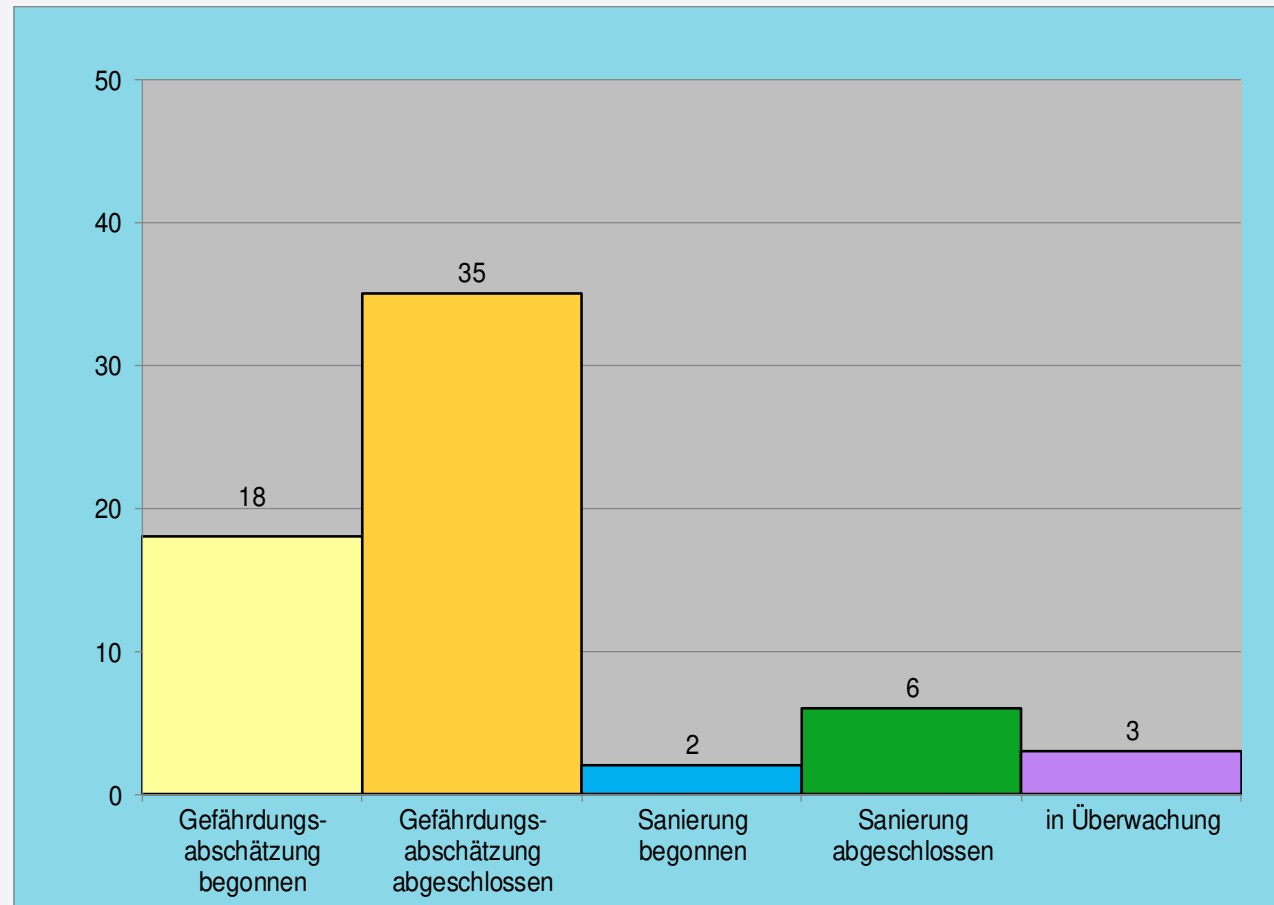
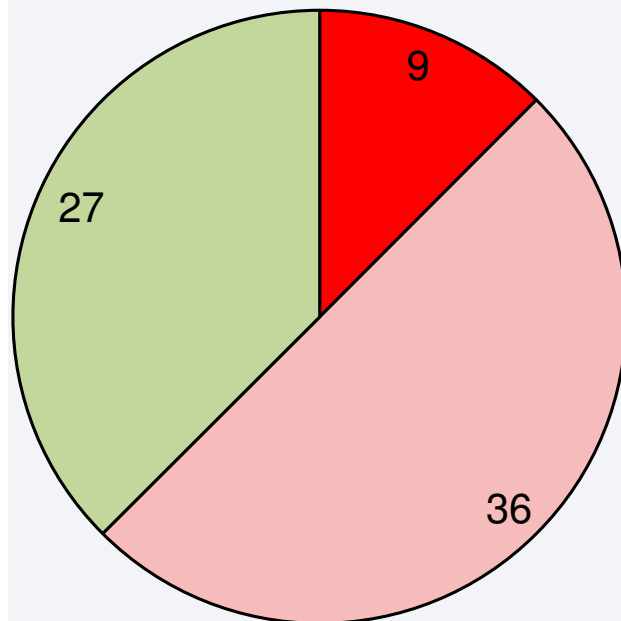
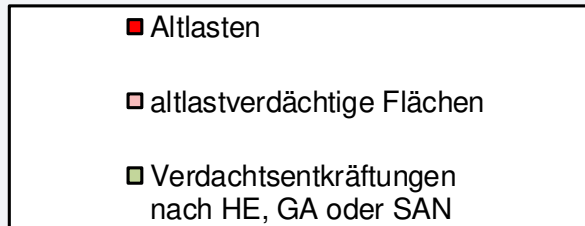




# Alttablagerungen

## Status und Bearbeitungsschritte

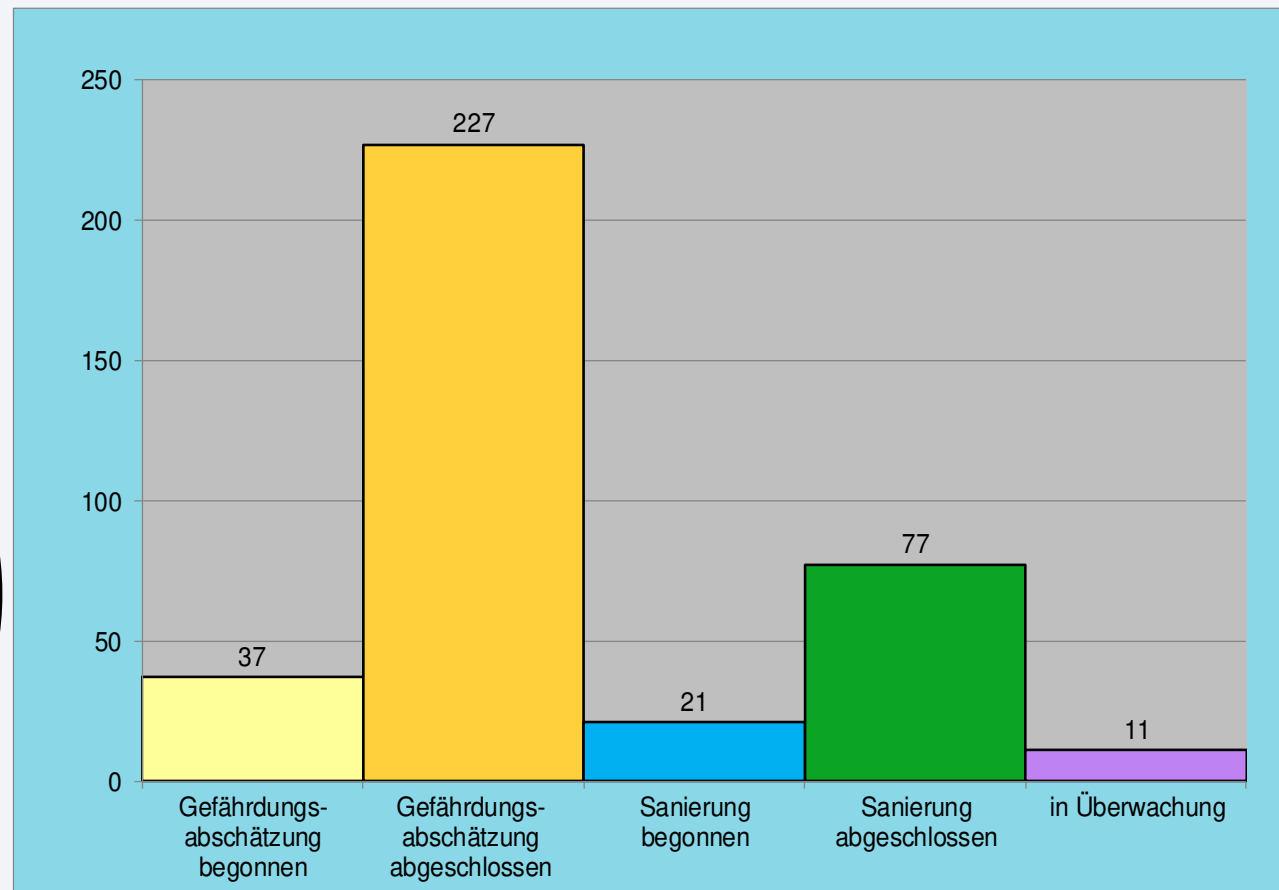
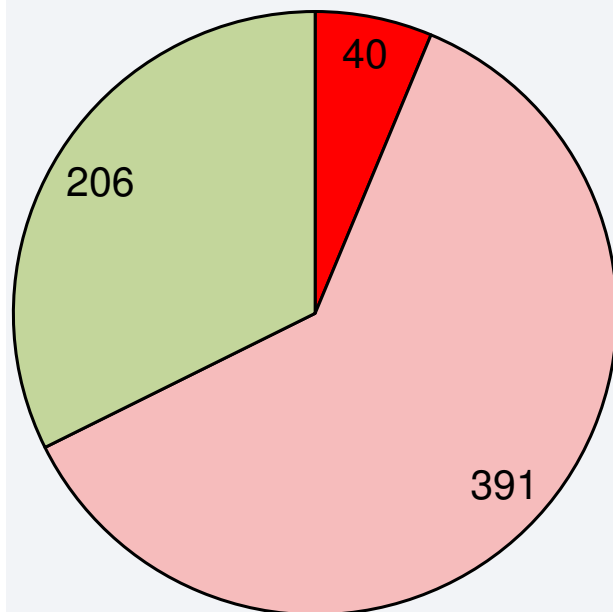
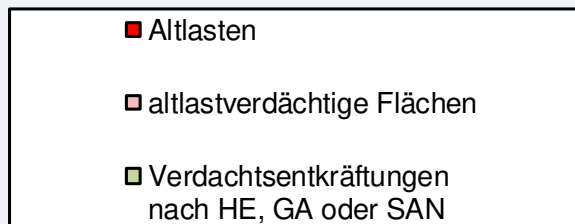
### Landeshauptstadt Kiel



# Altstandorte

## Status und Bearbeitungsschritte

### Landeshauptstadt Kiel

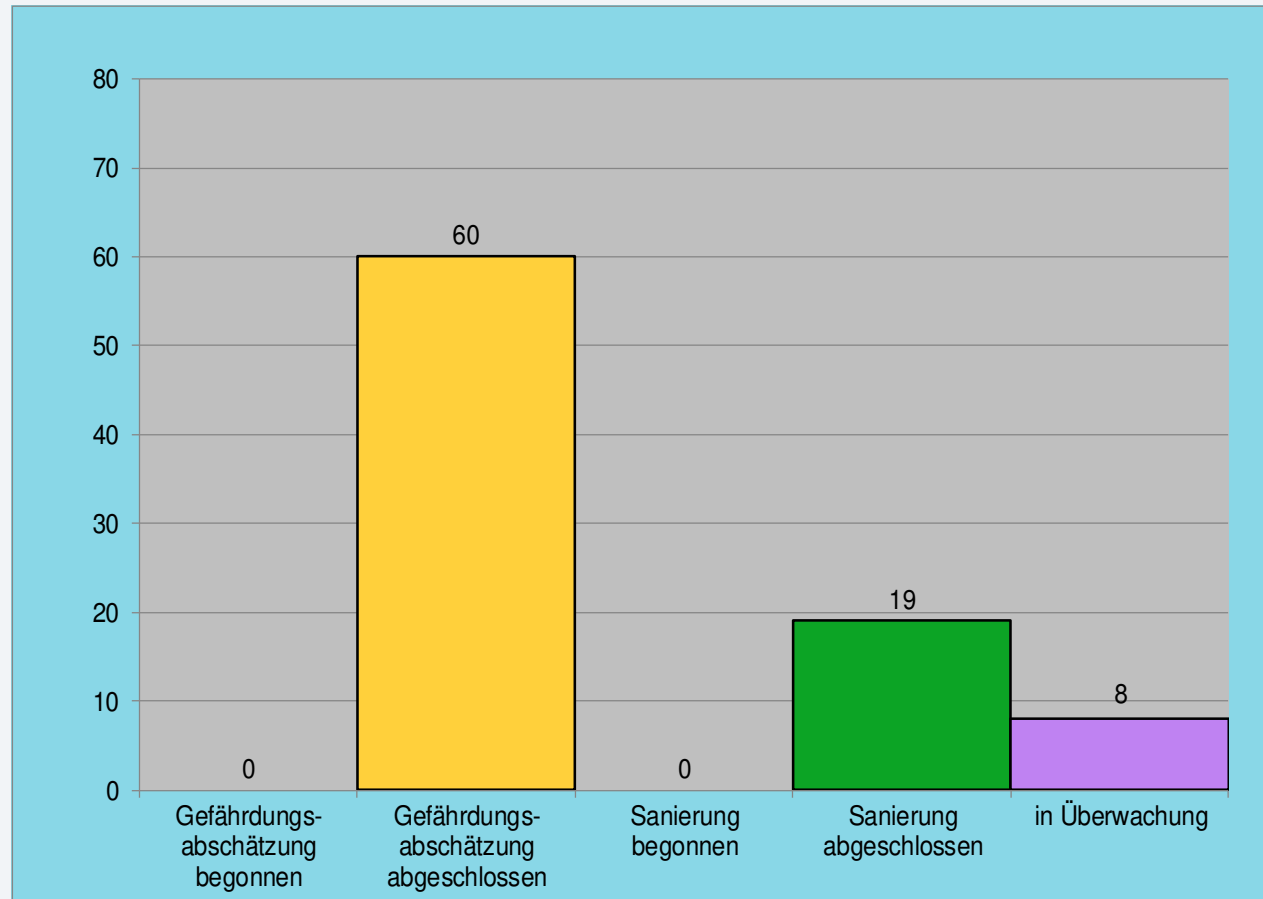
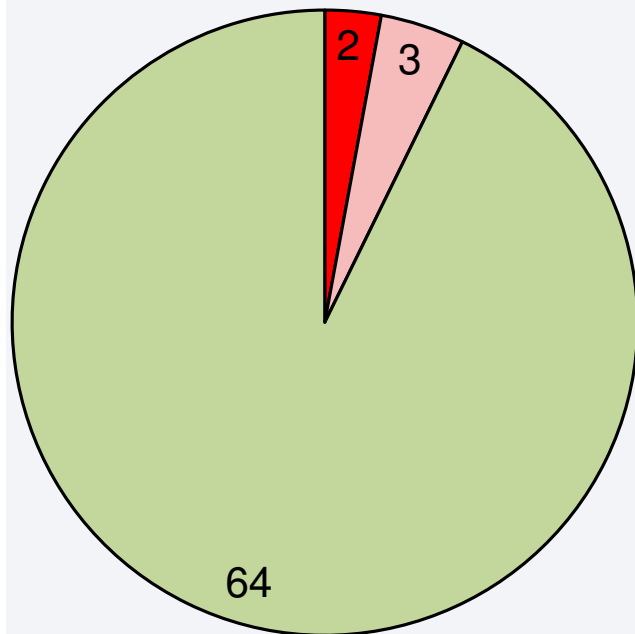


# Altanlagen

## Status und Bearbeitungsschritte

### Stadt Lübeck

- Altlasten
- altlastverdächtige Flächen
- Verdachtsentkräftungen nach HE, GA oder SAN

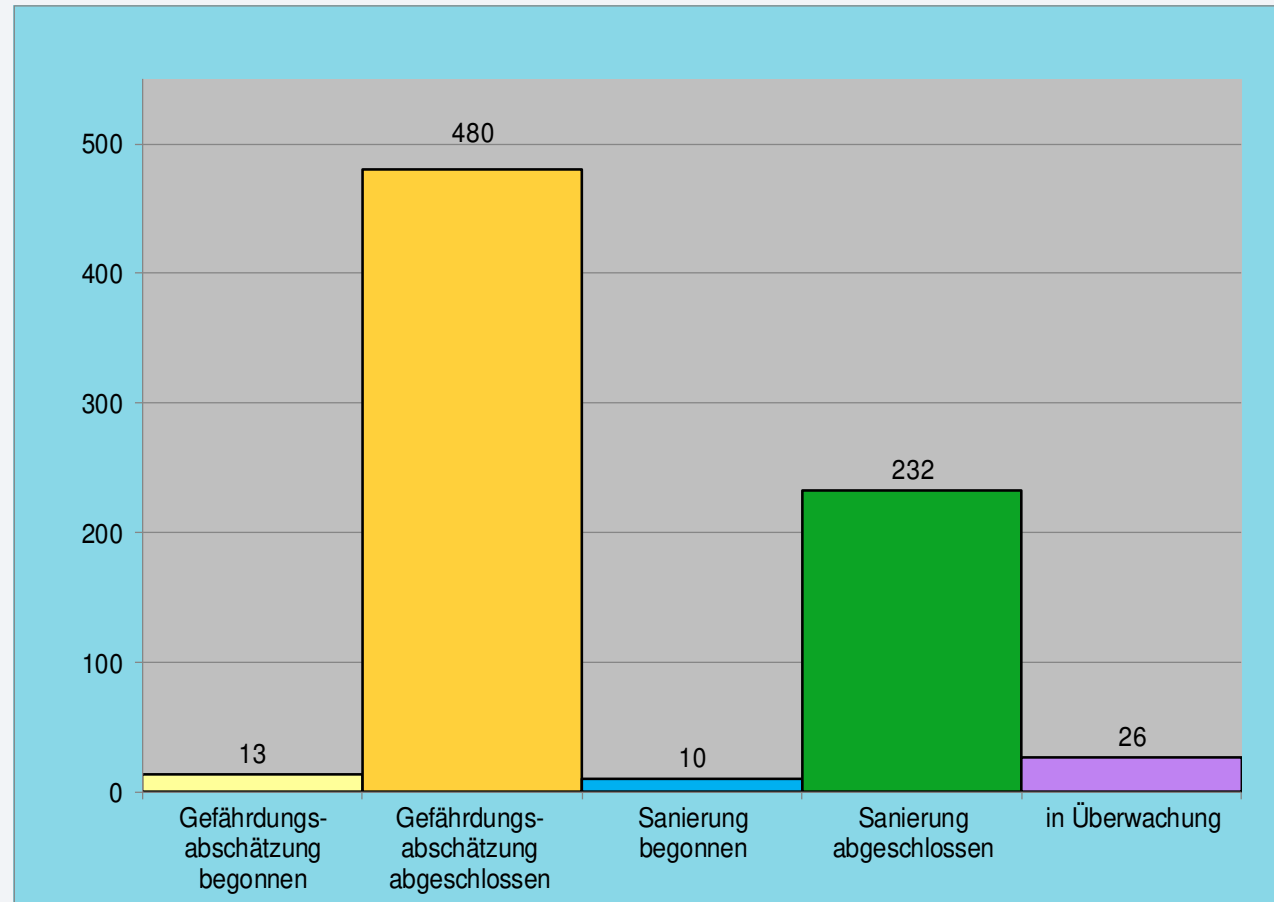
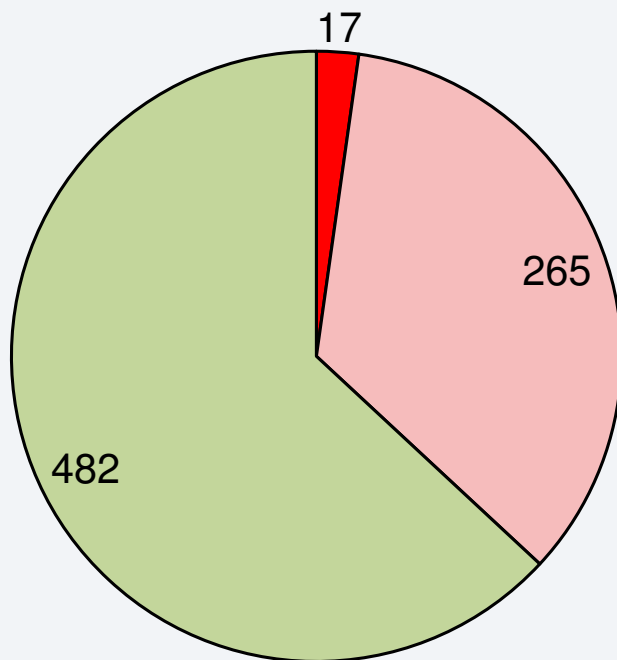


# Altstandorte

## Status und Bearbeitungsschritte

### Stadt Lübeck

- Altlasten
- altlastverdächtige Flächen
- Verdachtsentkräftungen nach HE, GA oder SAN

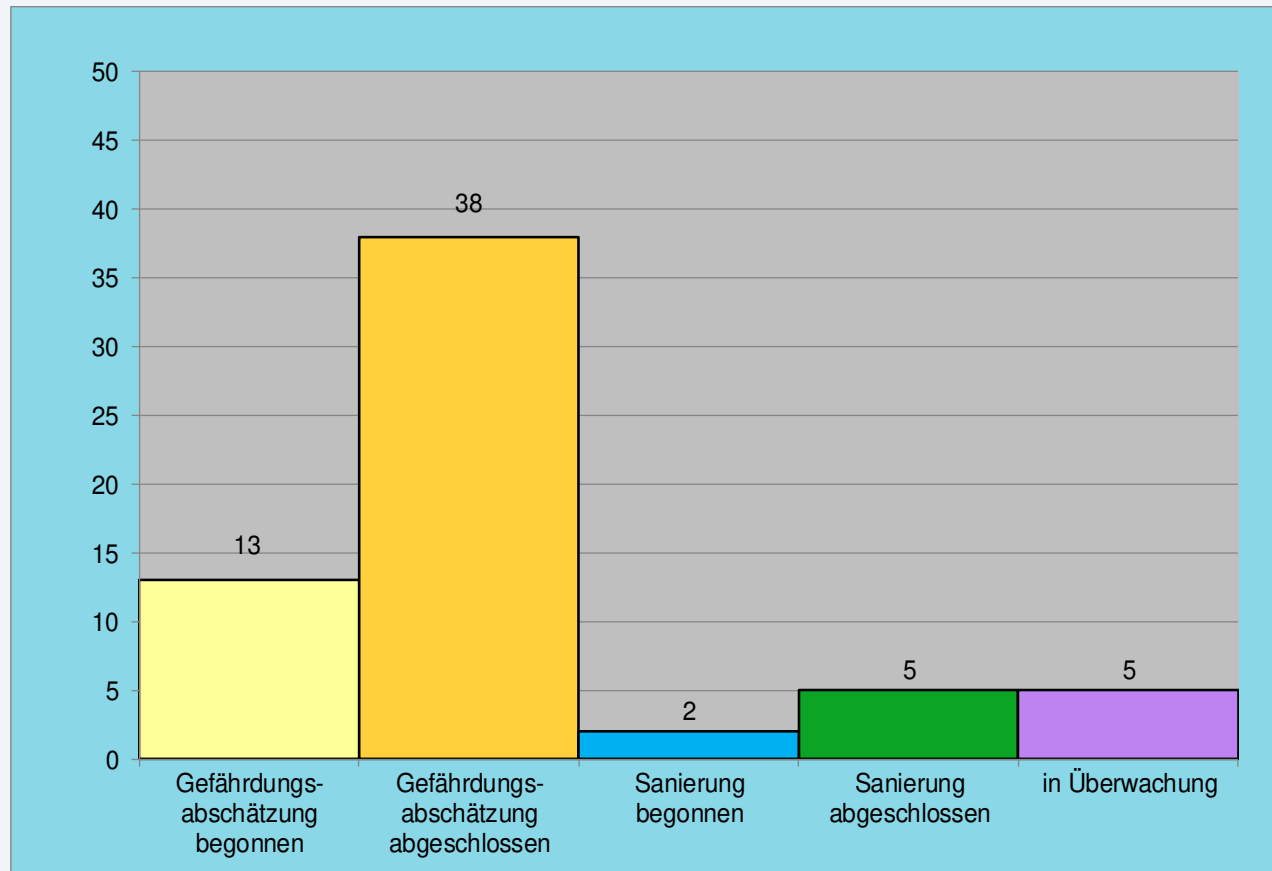
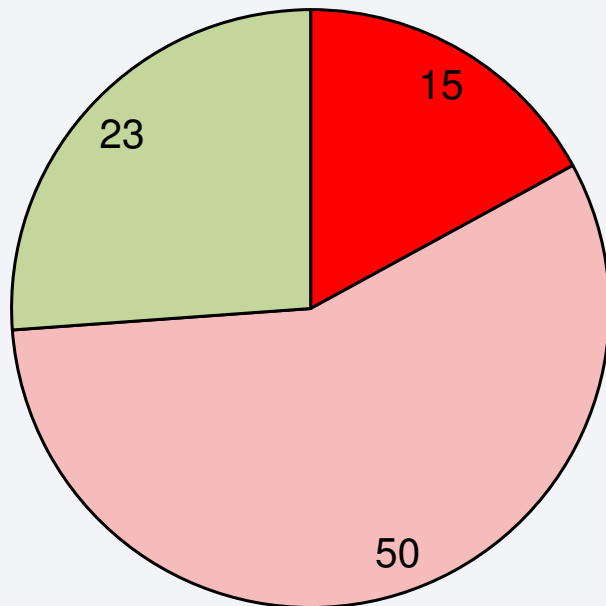


# Alttablagerungen

## Status und Bearbeitungsschritte

### Stadt Neumünster

- Altlasten
- altlastverdächtige Flächen
- Verdachtsentkräftungen nach HE, GA oder SAN

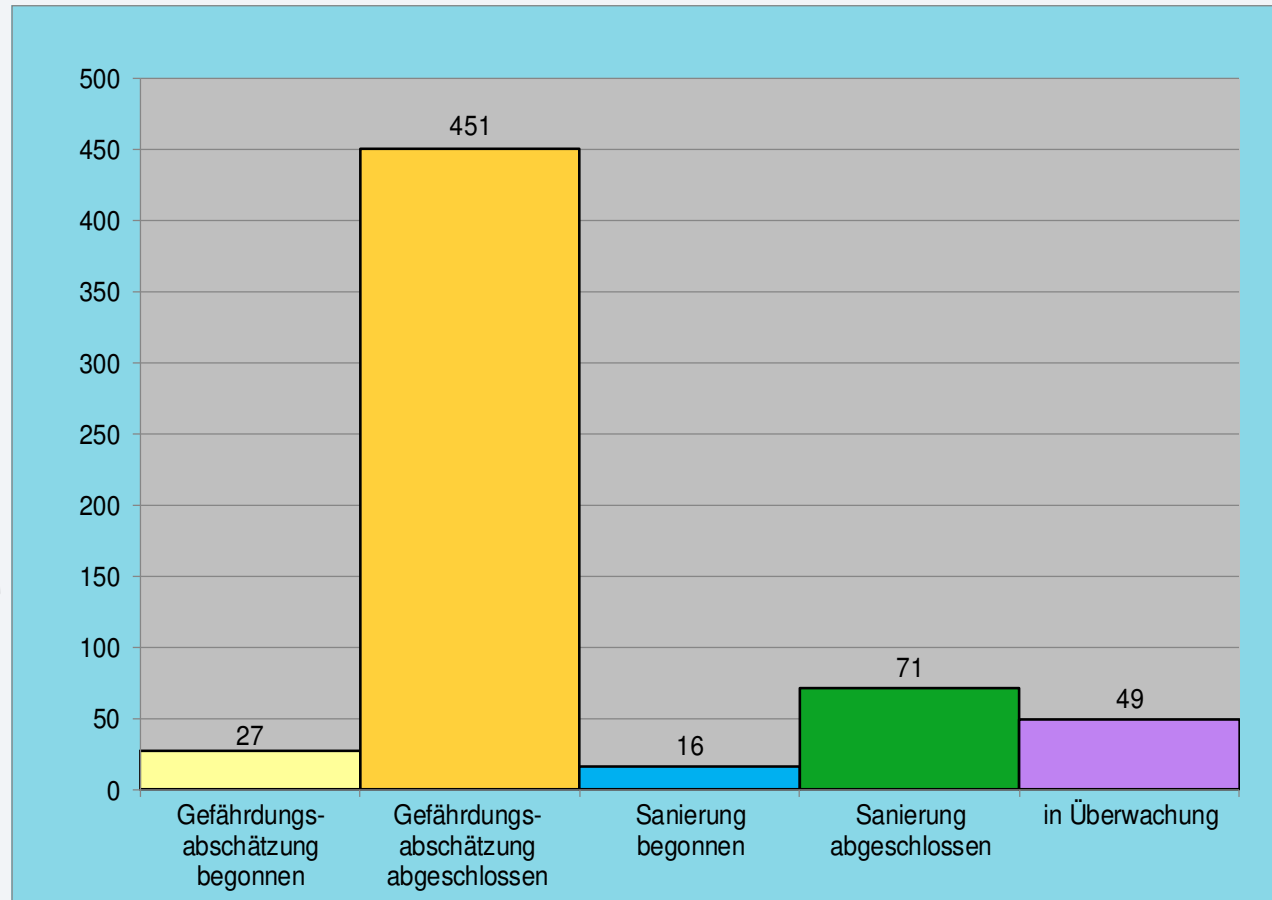
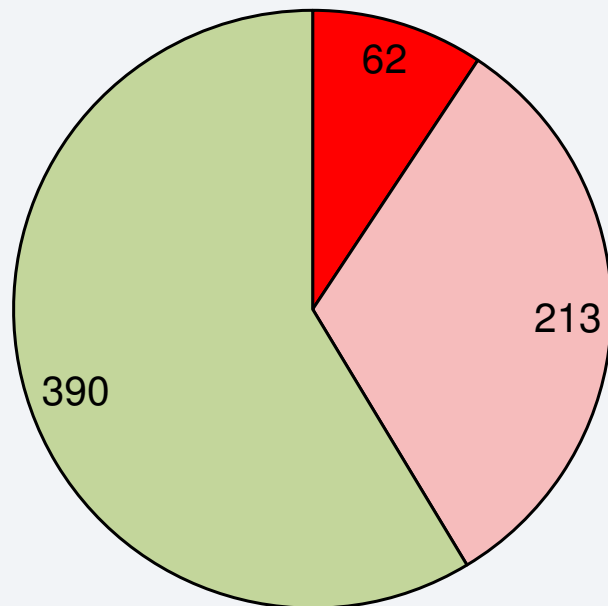


# Altstandorte

## Status und Bearbeitungsschritte

### Stadt Neumünster

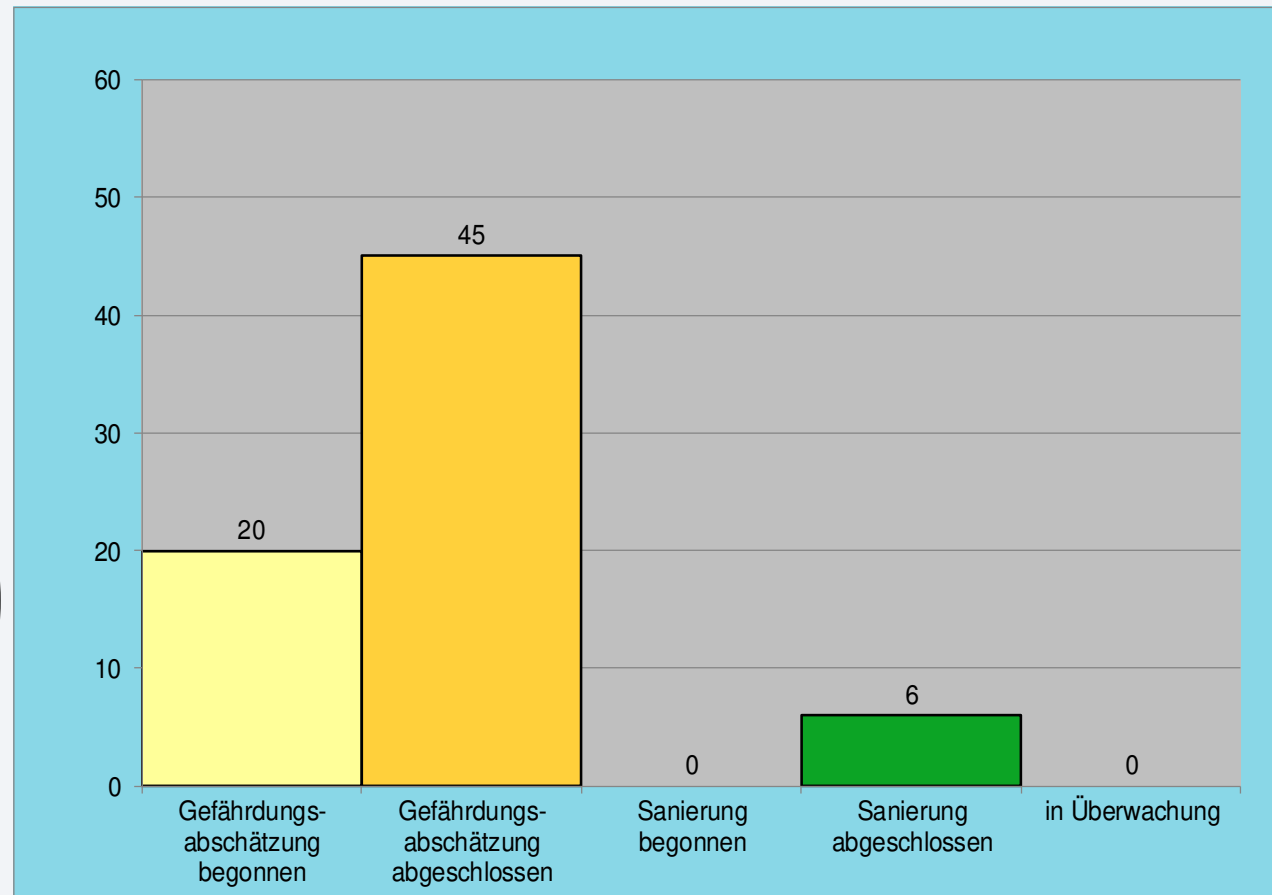
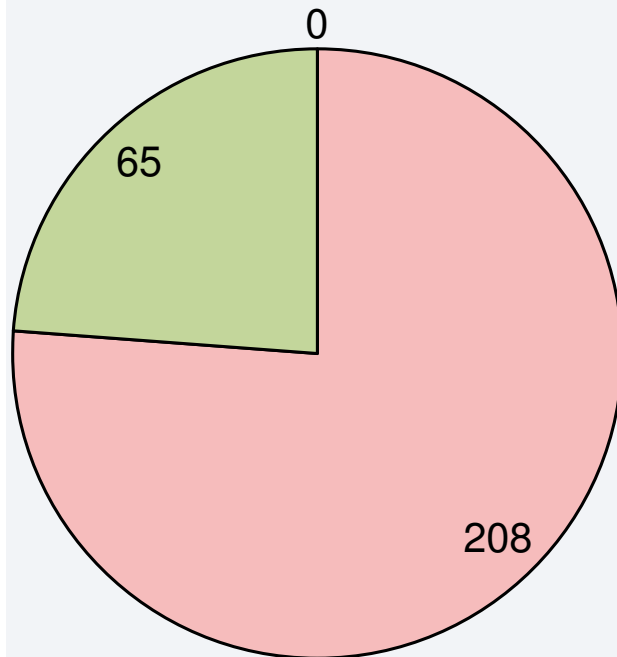
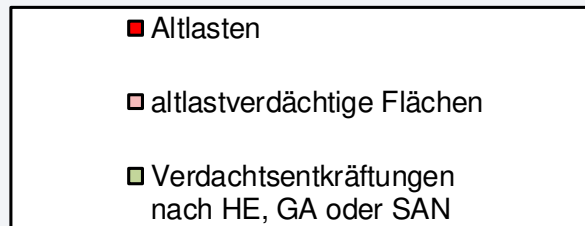
- Altlasten
- altlastverdächtige Flächen
- Verdachtsentkräftungen nach HE, GA oder SAN



# Altblagerungen

## Status und Bearbeitungsschritte

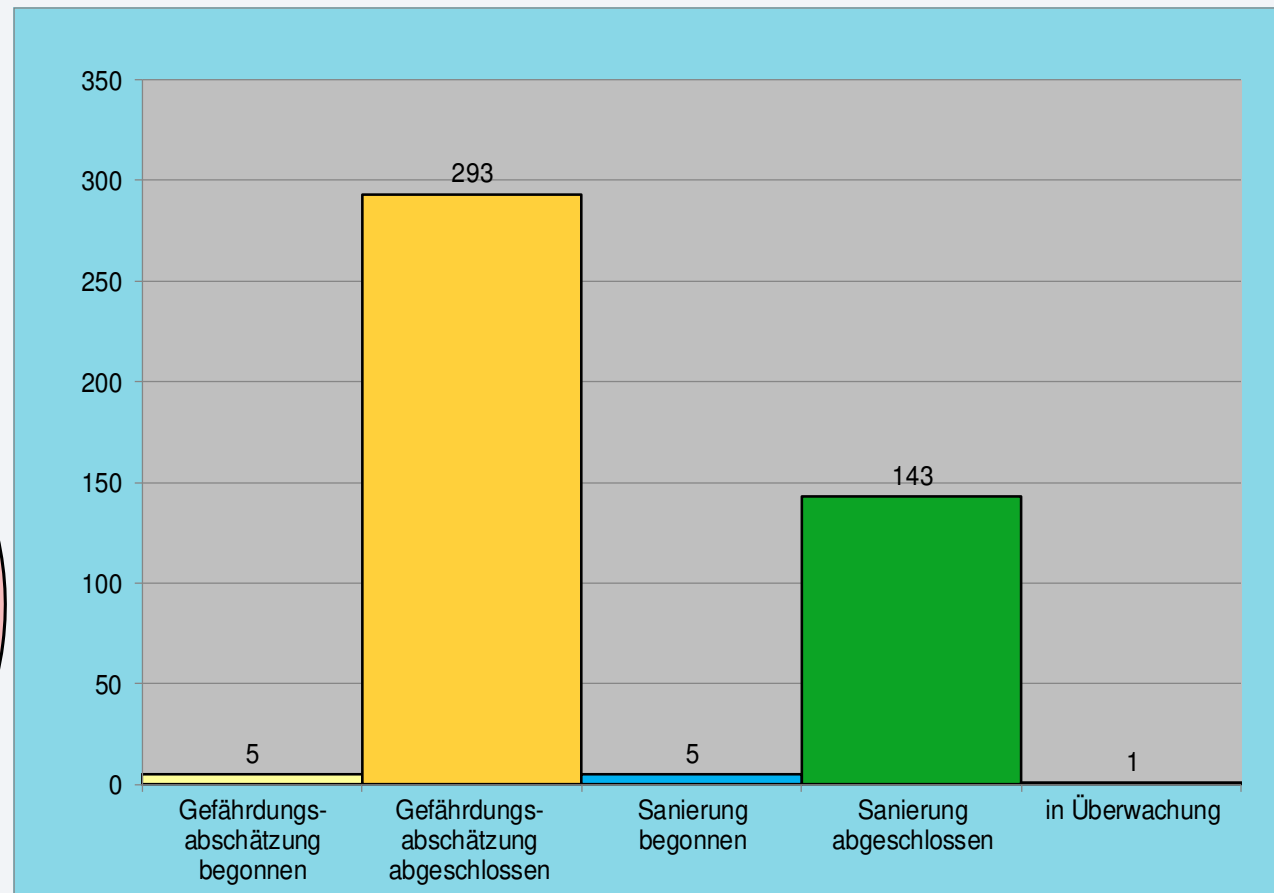
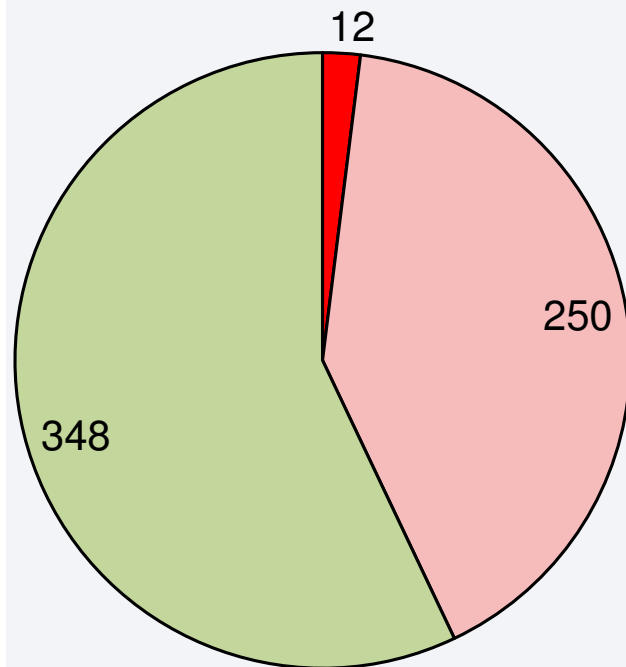
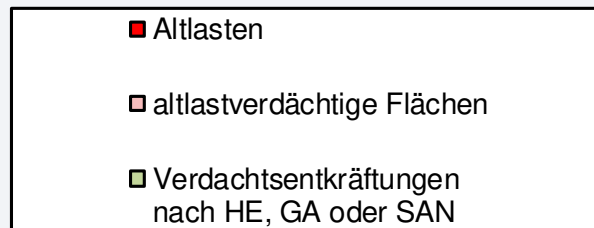
### Kreis Hzgt. Lauenburg



# Altstandorte

## Status und Bearbeitungsschritte

### Kreis Hzgt. Lauenburg



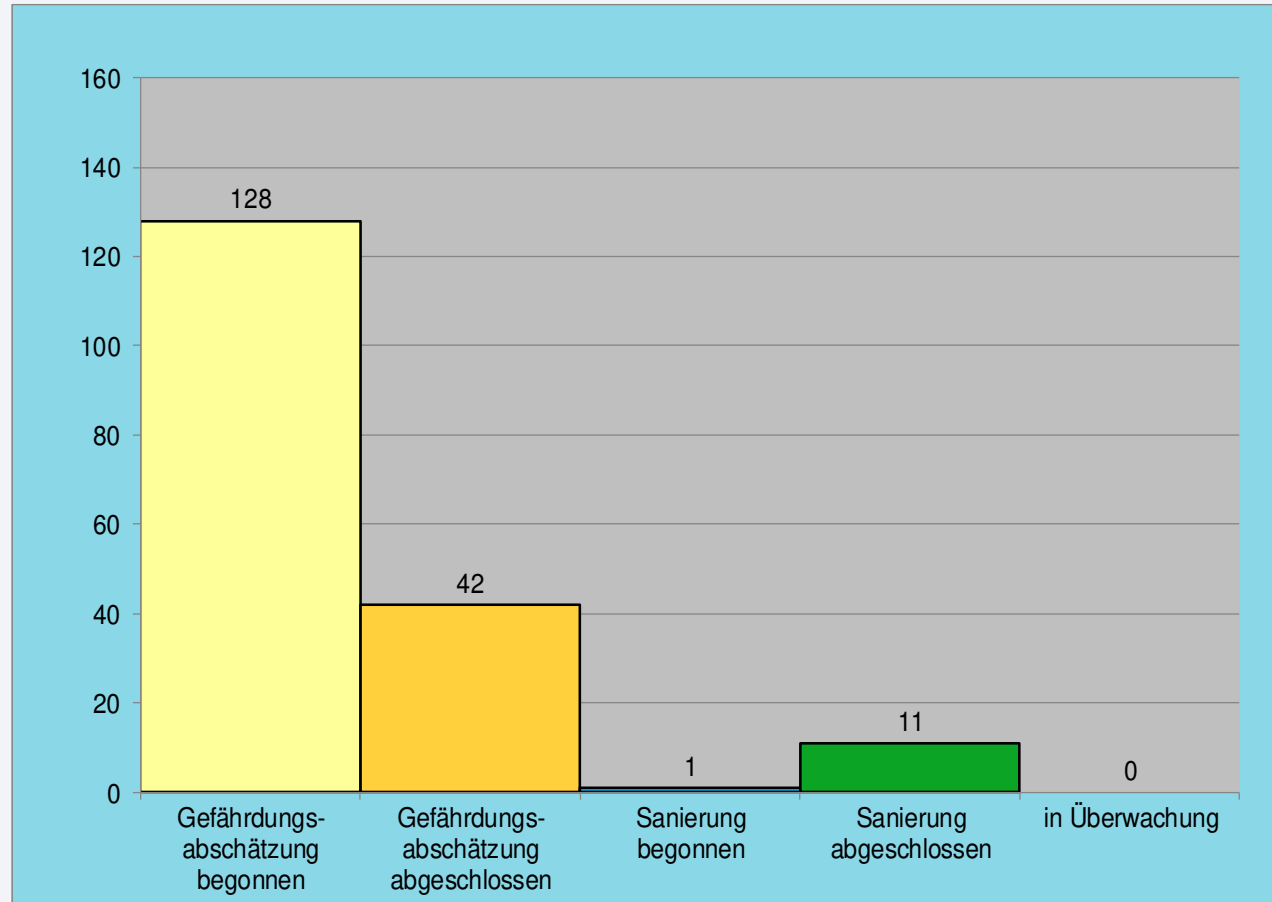
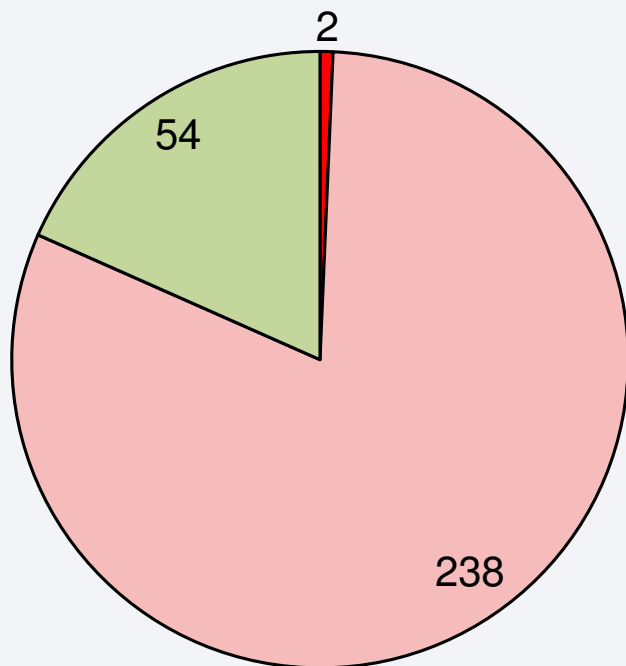


# Alttablagerungen

## Status und Bearbeitungsschritte

### Kreis Pinneberg

- Altlasten
- altlastverdächtige Flächen
- Verdachtsentkräftungen nach HE, GA oder SAN

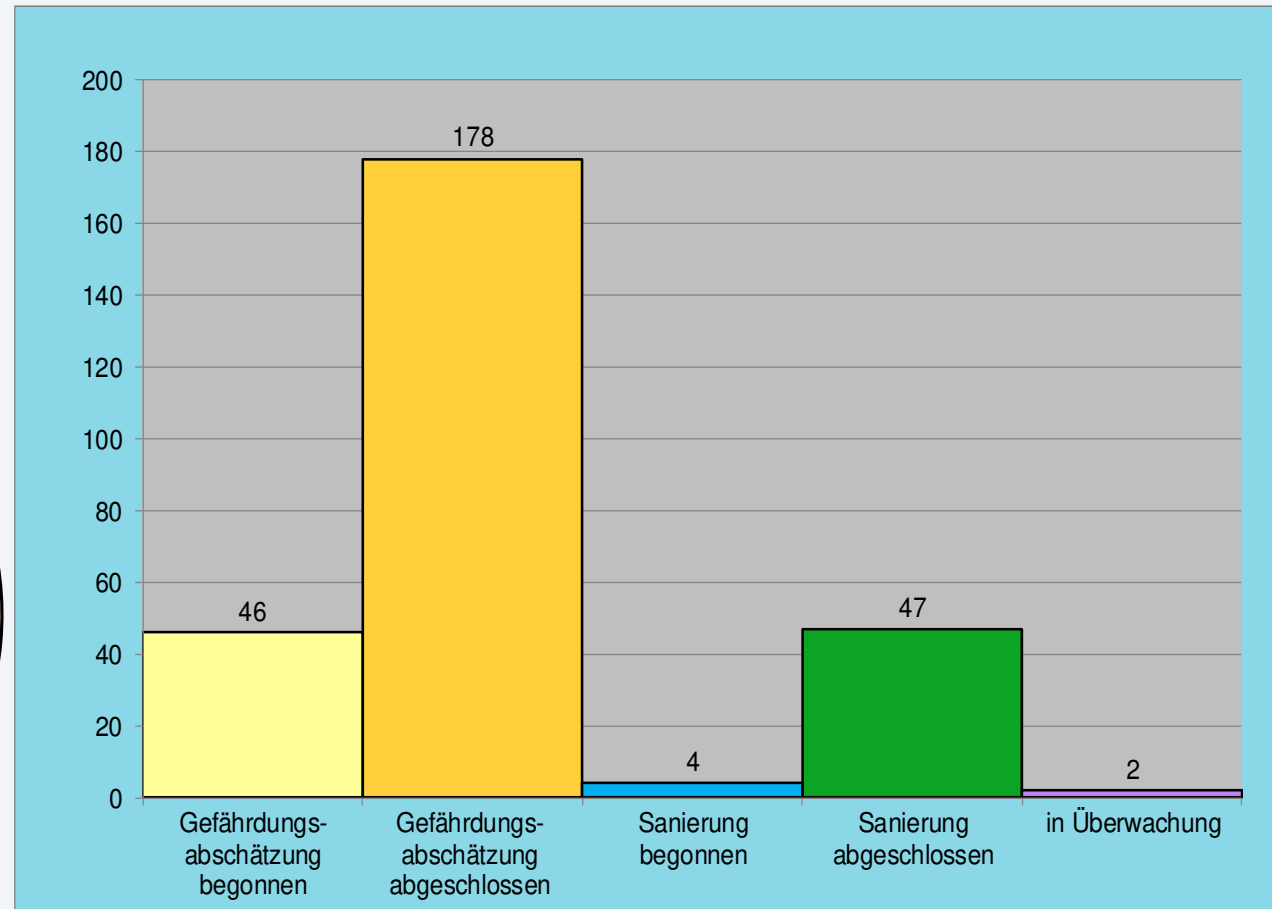
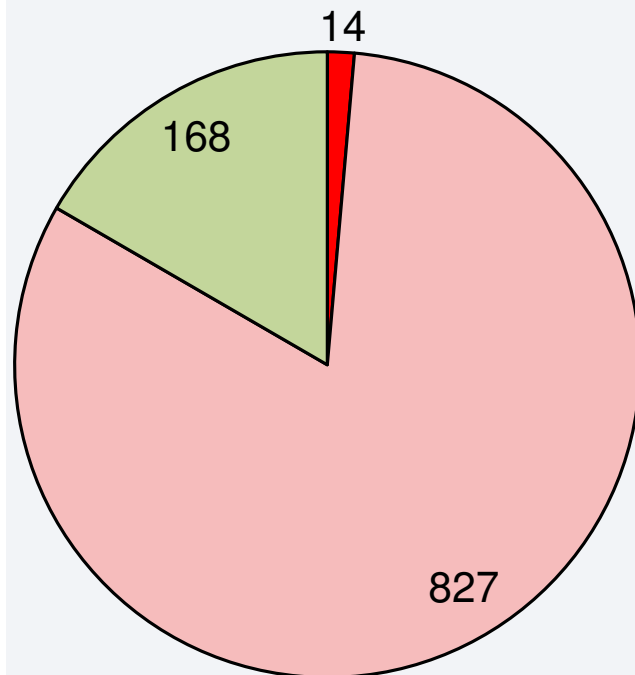


# Altstandorte

## Status und Bearbeitungsschritte

### Kreis Pinneberg

- Altlasten
- altlastverdächtige Flächen
- Verdachtsentkräftungen nach HE, GA oder SAN

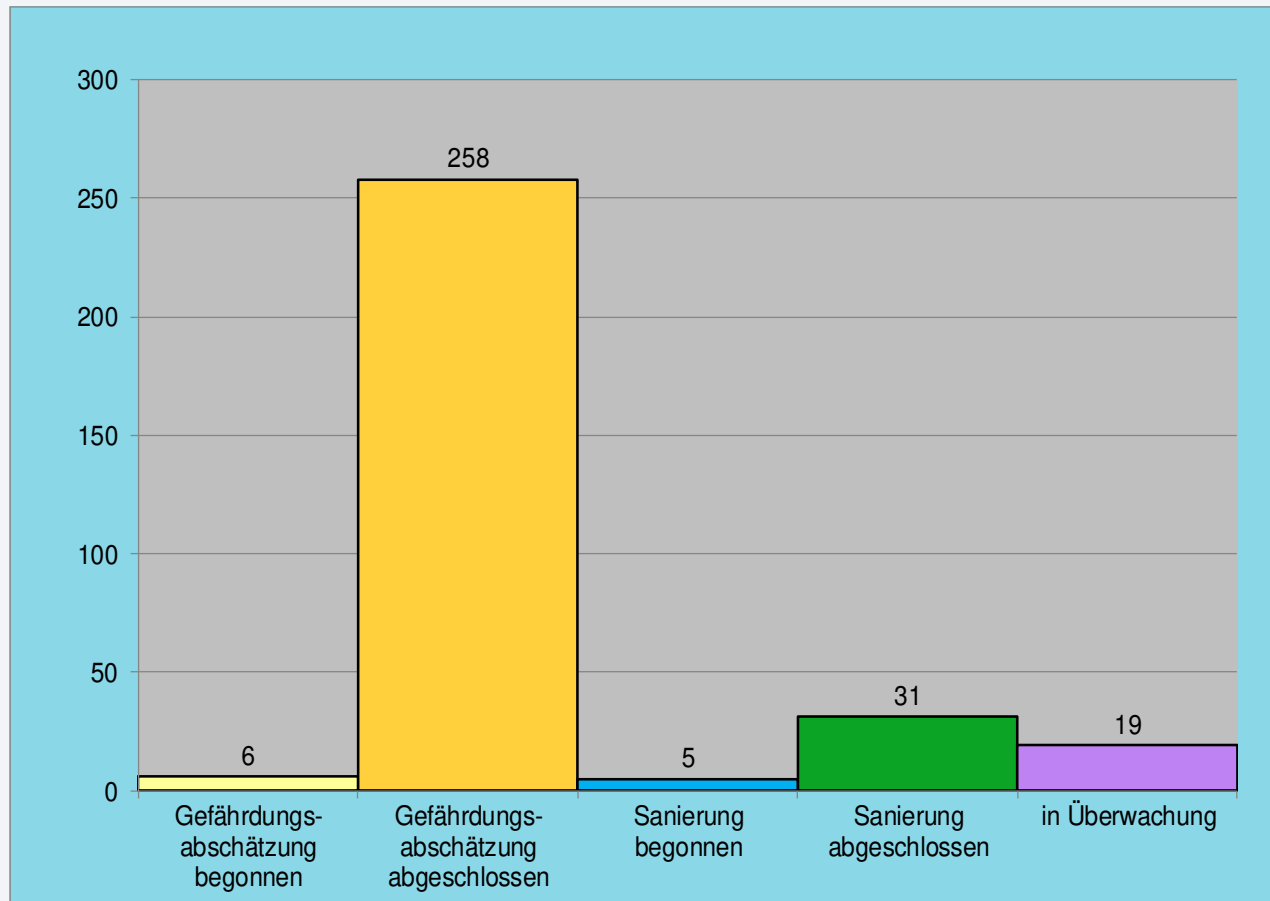
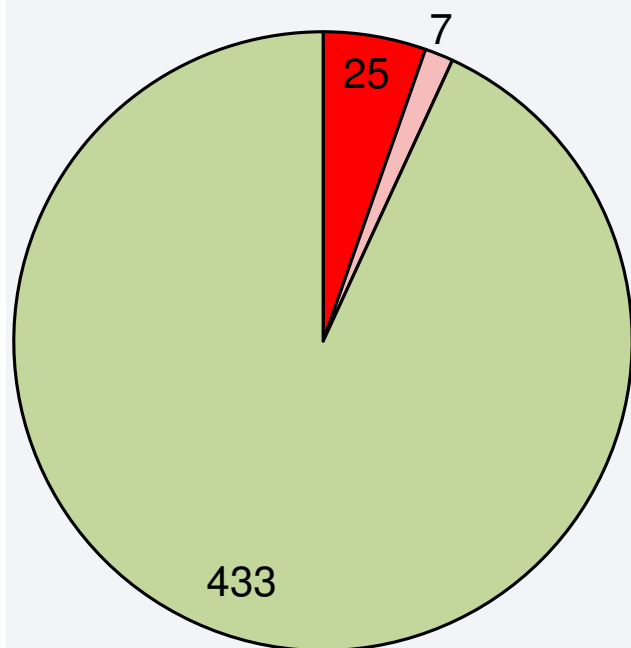


# Altanlagen

## Status und Bearbeitungsschritte

### Kreis Segeberg

- Altlasten
- altlastverdächtige Flächen
- Verdachtsentkräftungen nach HE, GA oder SAN

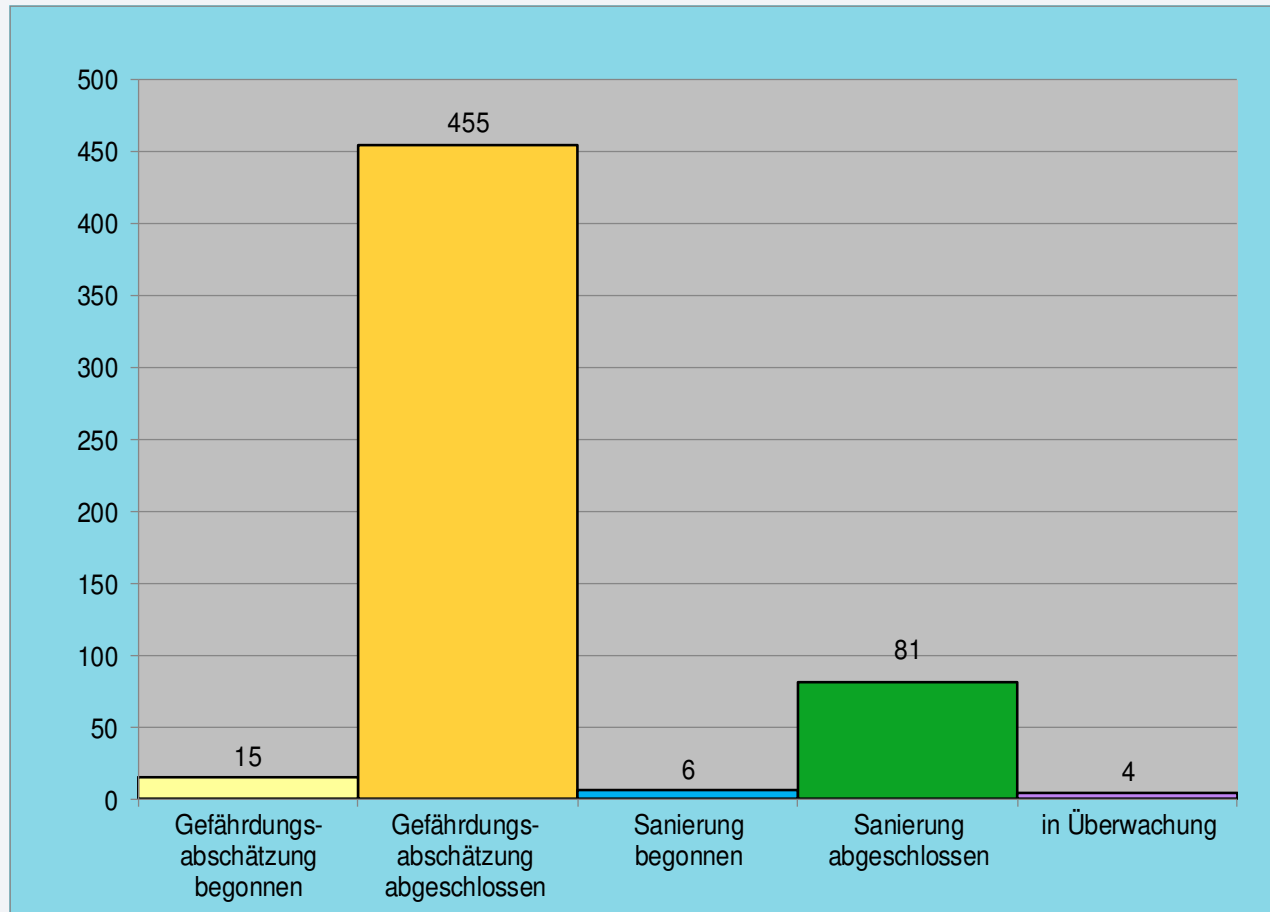
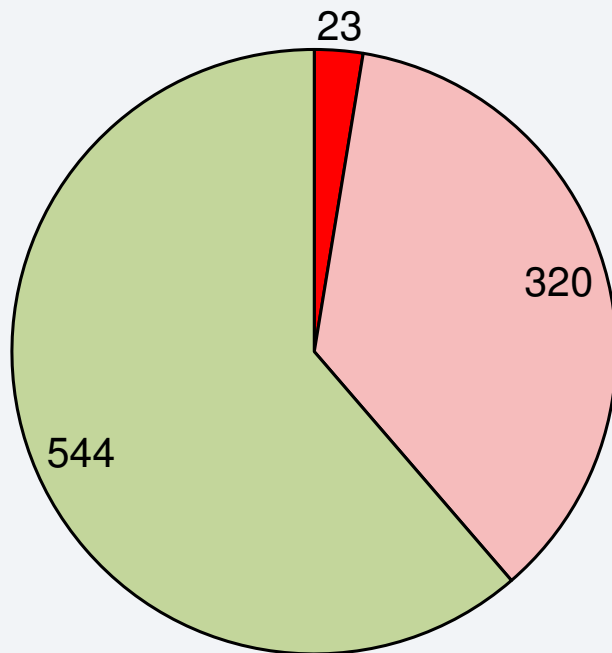


# Altstandorte

## Status und Bearbeitungsschritte

### Kreis Segeberg

- Altlasten
- altlastverdächtige Flächen
- Verdachtsentkräftungen nach HE, GA oder SAN

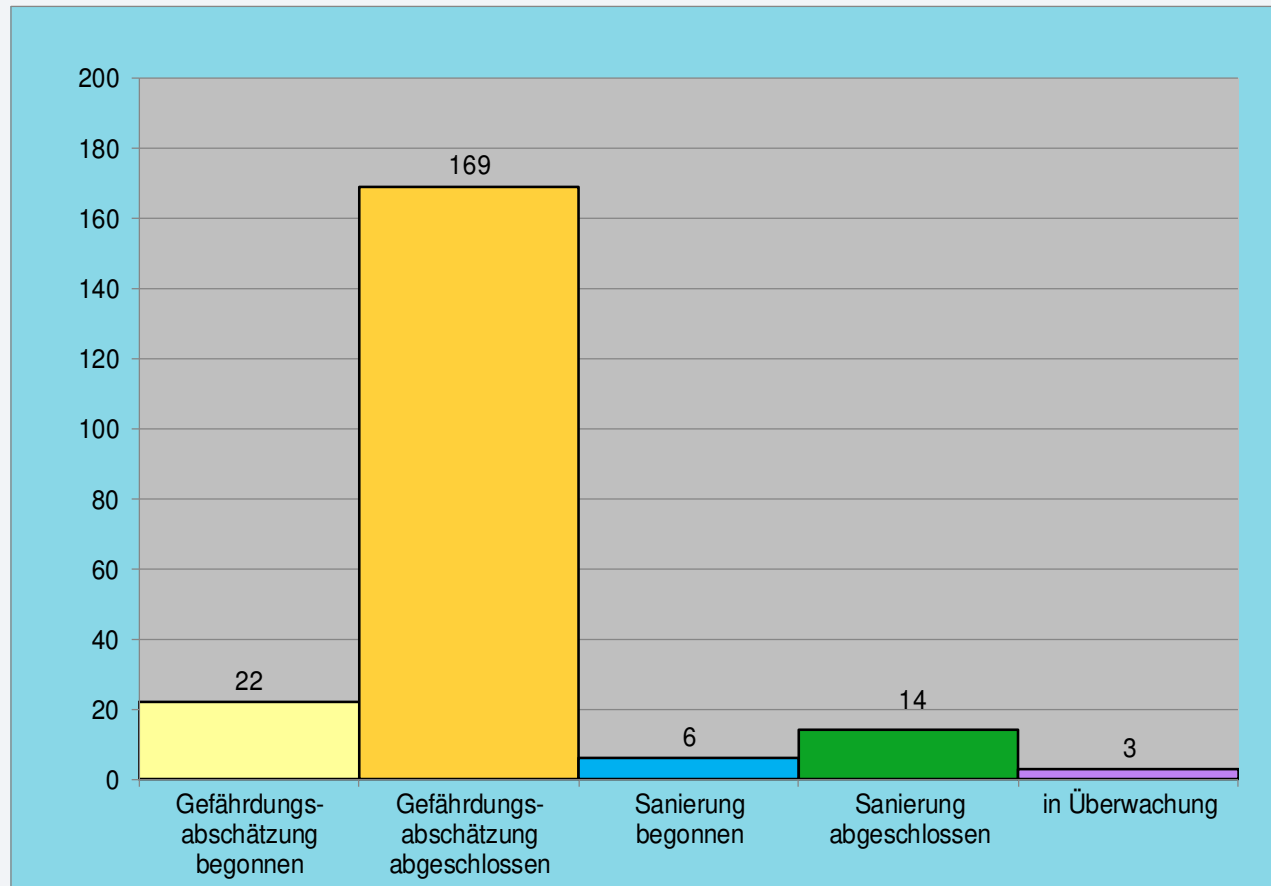
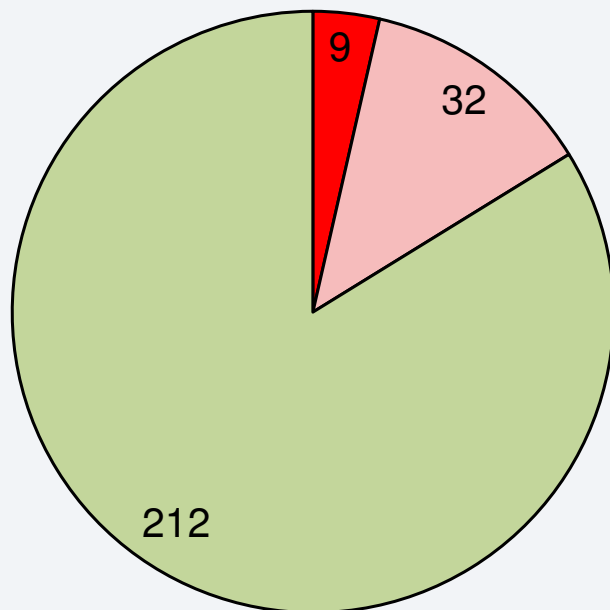


# Alttablagerungen

## Status und Bearbeitungsschritte

### Kreis Stormarn

- Altlasten
- altlastverdächtige Flächen
- Verdachtsentkräftungen nach HE, GA oder SAN

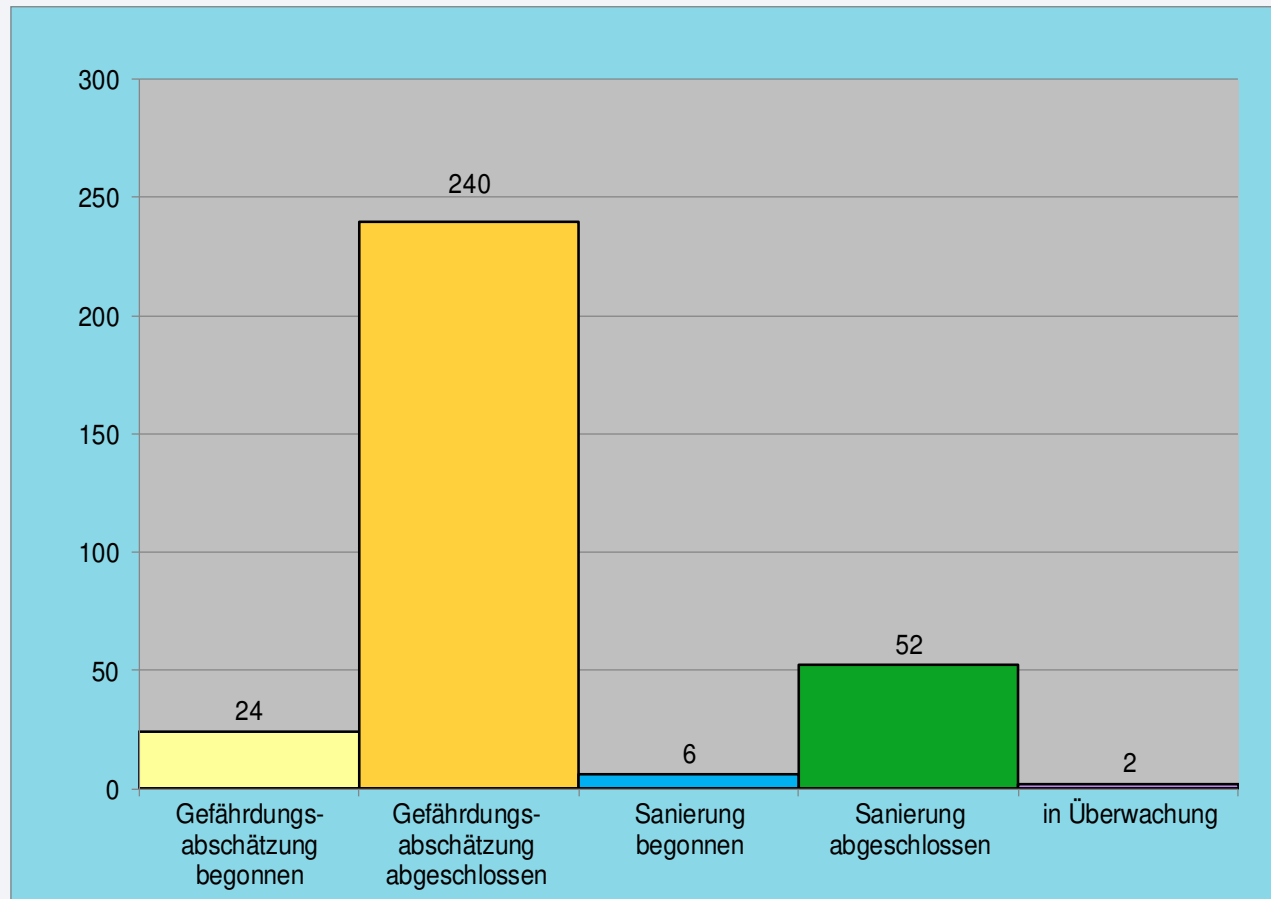
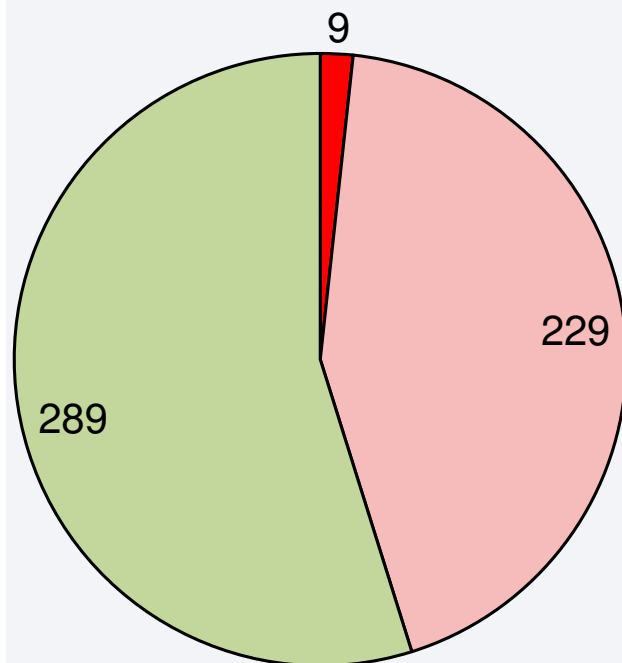


# Altstandorte

## Status und Bearbeitungsschritte

### Kreis Stormarn

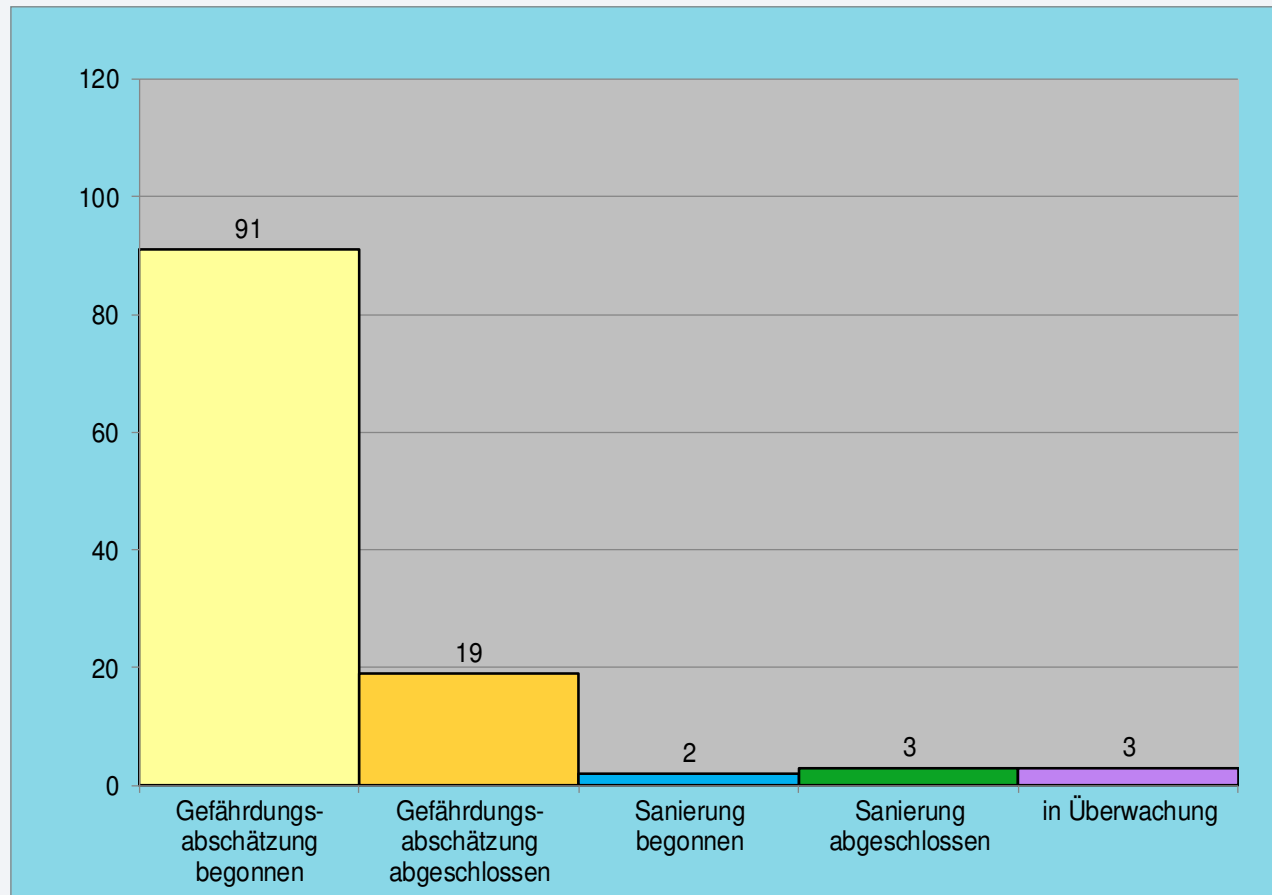
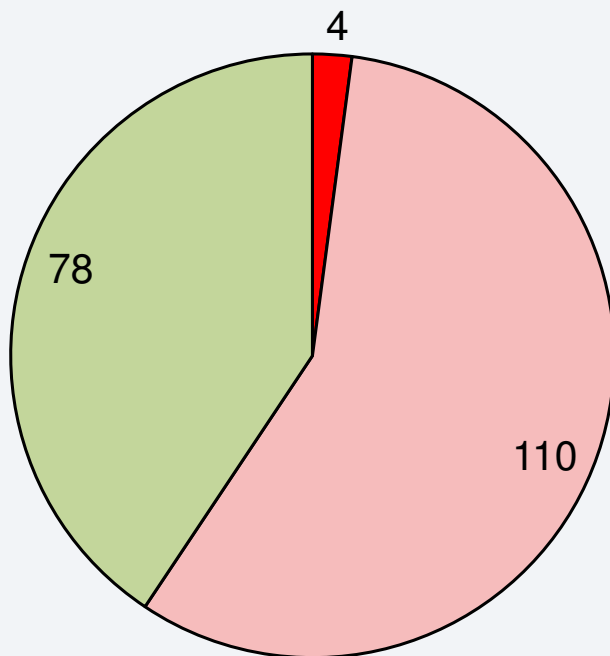
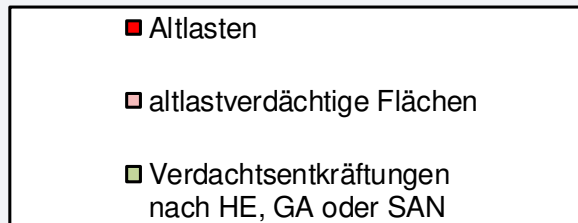
- Altlasten
- altlastverdächtige Flächen
- Verdachtsentkräftungen nach HE, GA oder SAN



# Alttablagerungen

## Status und Bearbeitungsschritte

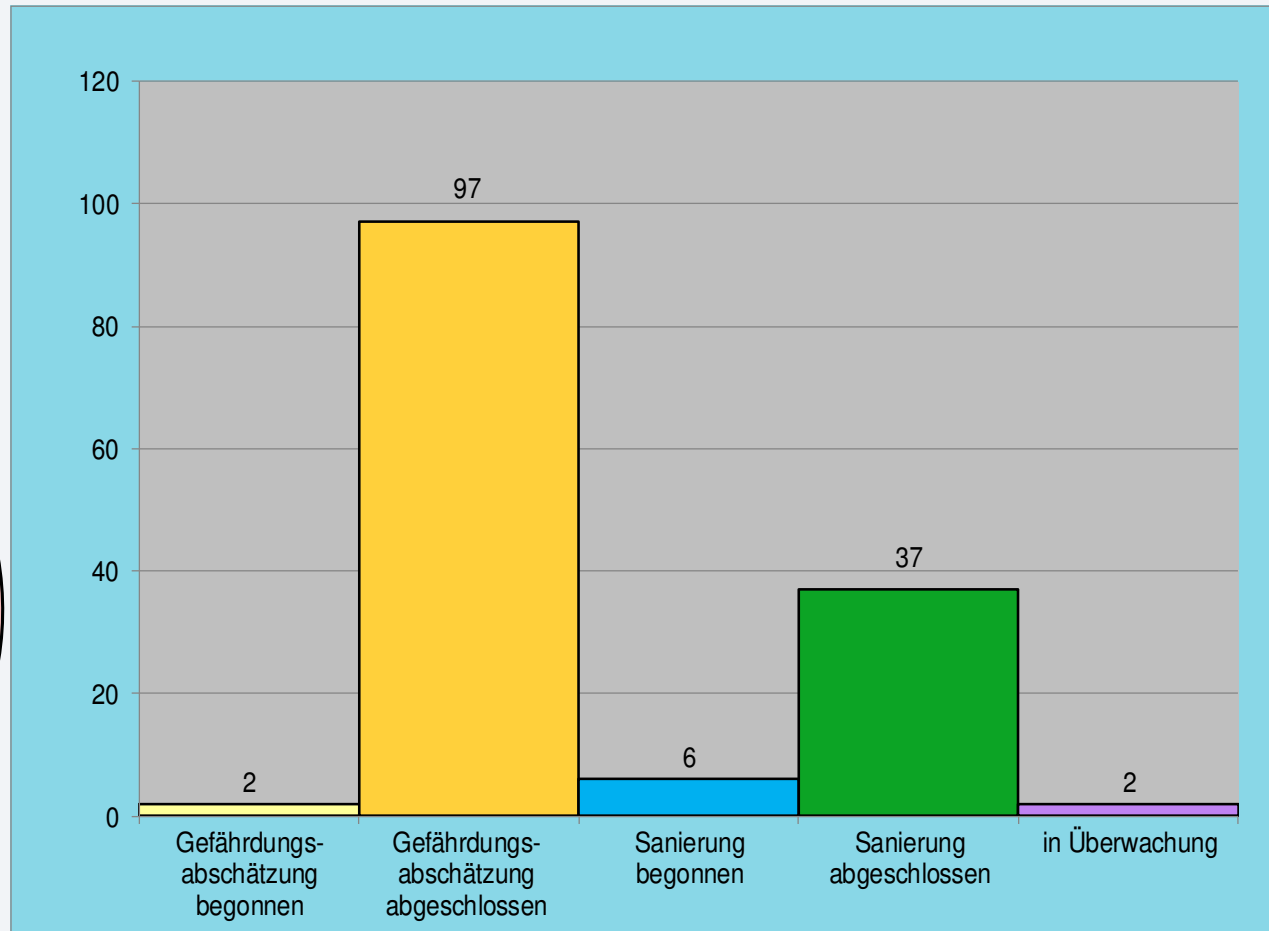
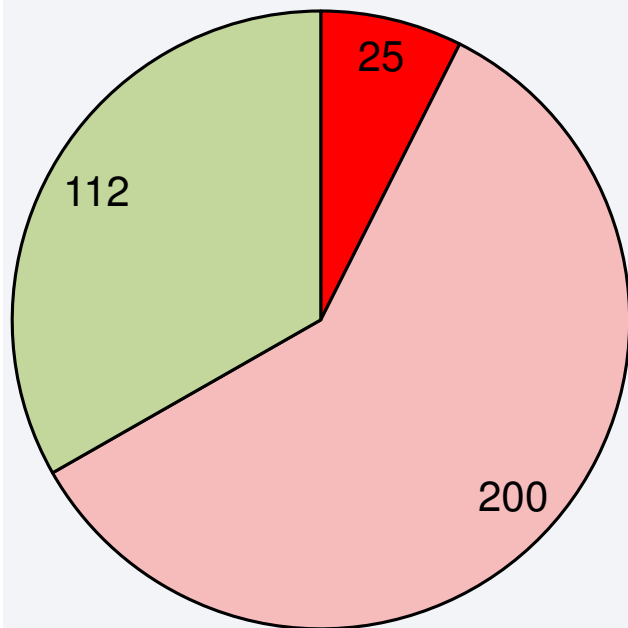
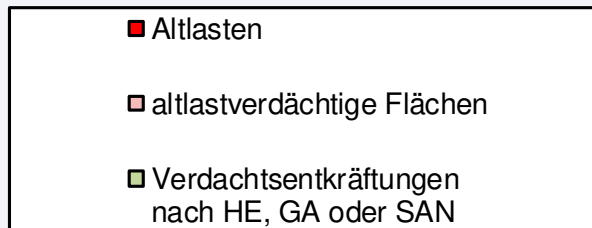
### Kreis Dithmarschen



# Altstandorte

## Status und Bearbeitungsschritte

### Kreis Dithmarschen



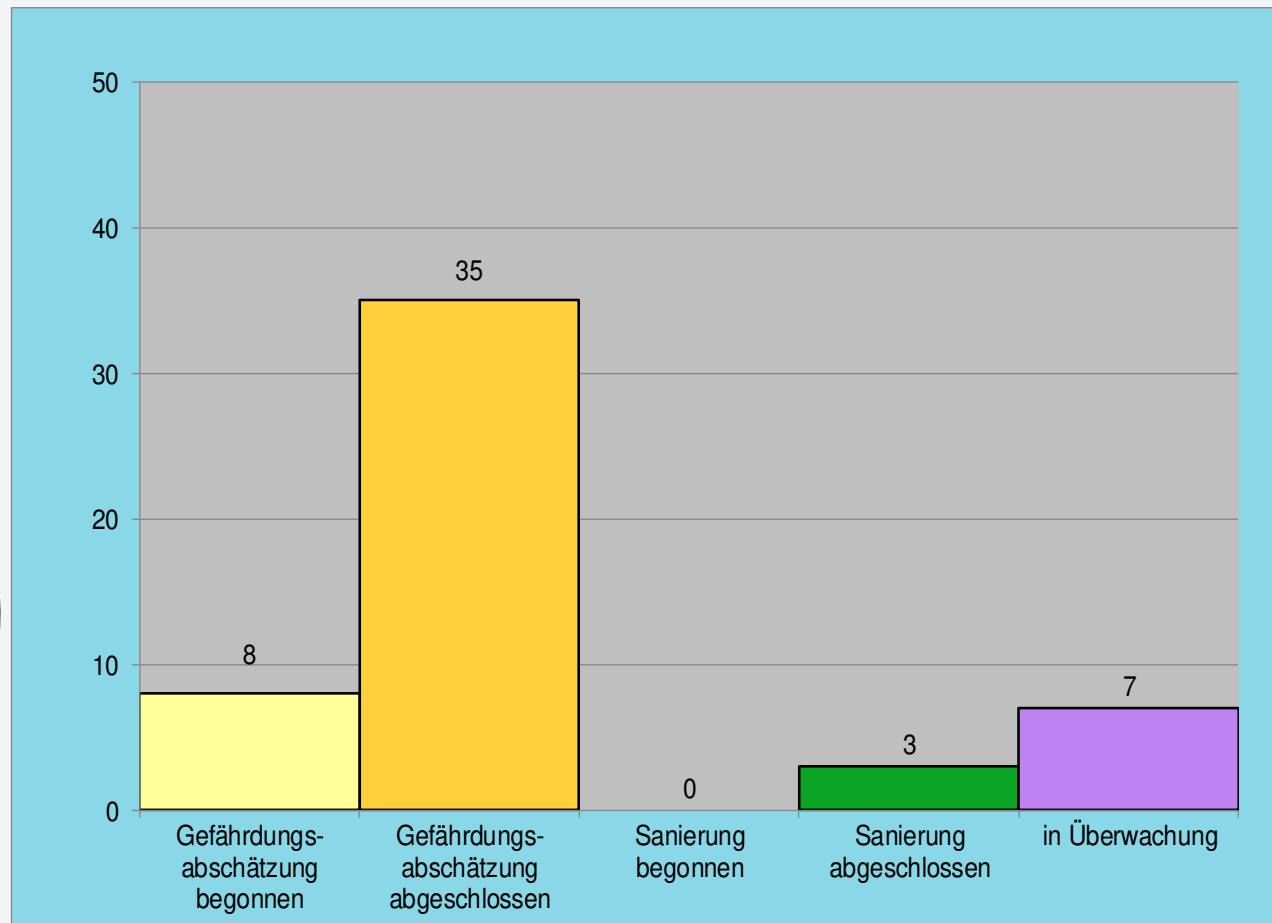
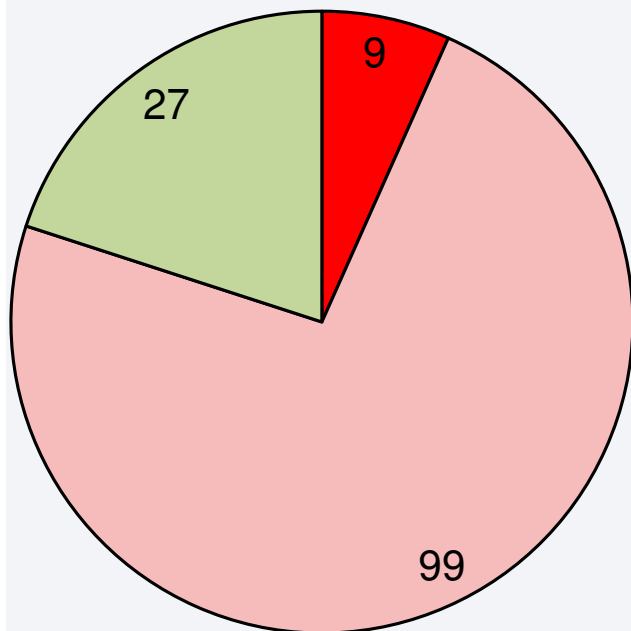


# Altablagerungen

## Status und Bearbeitungsschritte

### Kreis Nordfriesland

- Altlasten
- altlastverdächtige Flächen
- Verdachtsentkräftungen nach HE, GA oder SAN

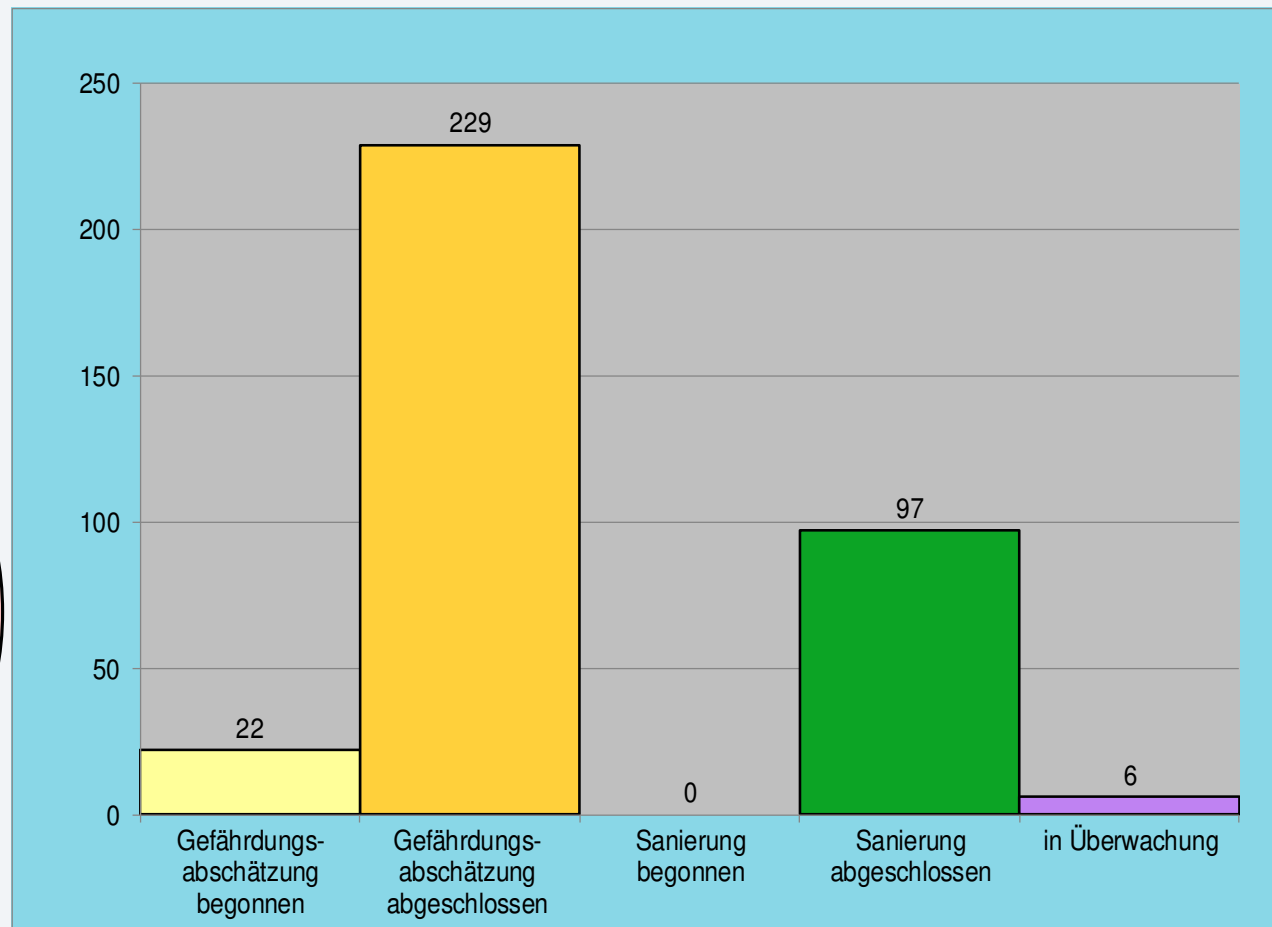
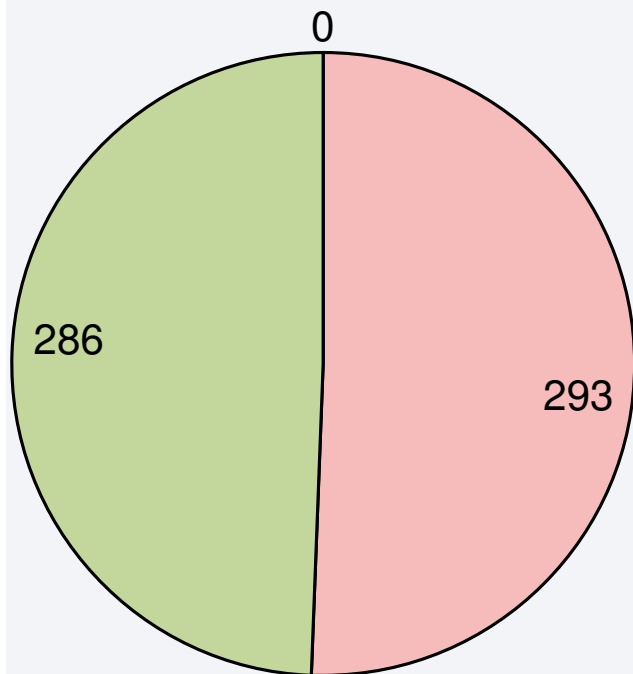


# Altstandorte

## Status und Bearbeitungsschritte

### Kreis Nordfriesland

- Altlasten
- altlastverdächtige Flächen
- Verdachtsentkräftungen nach HE, GA oder SAN

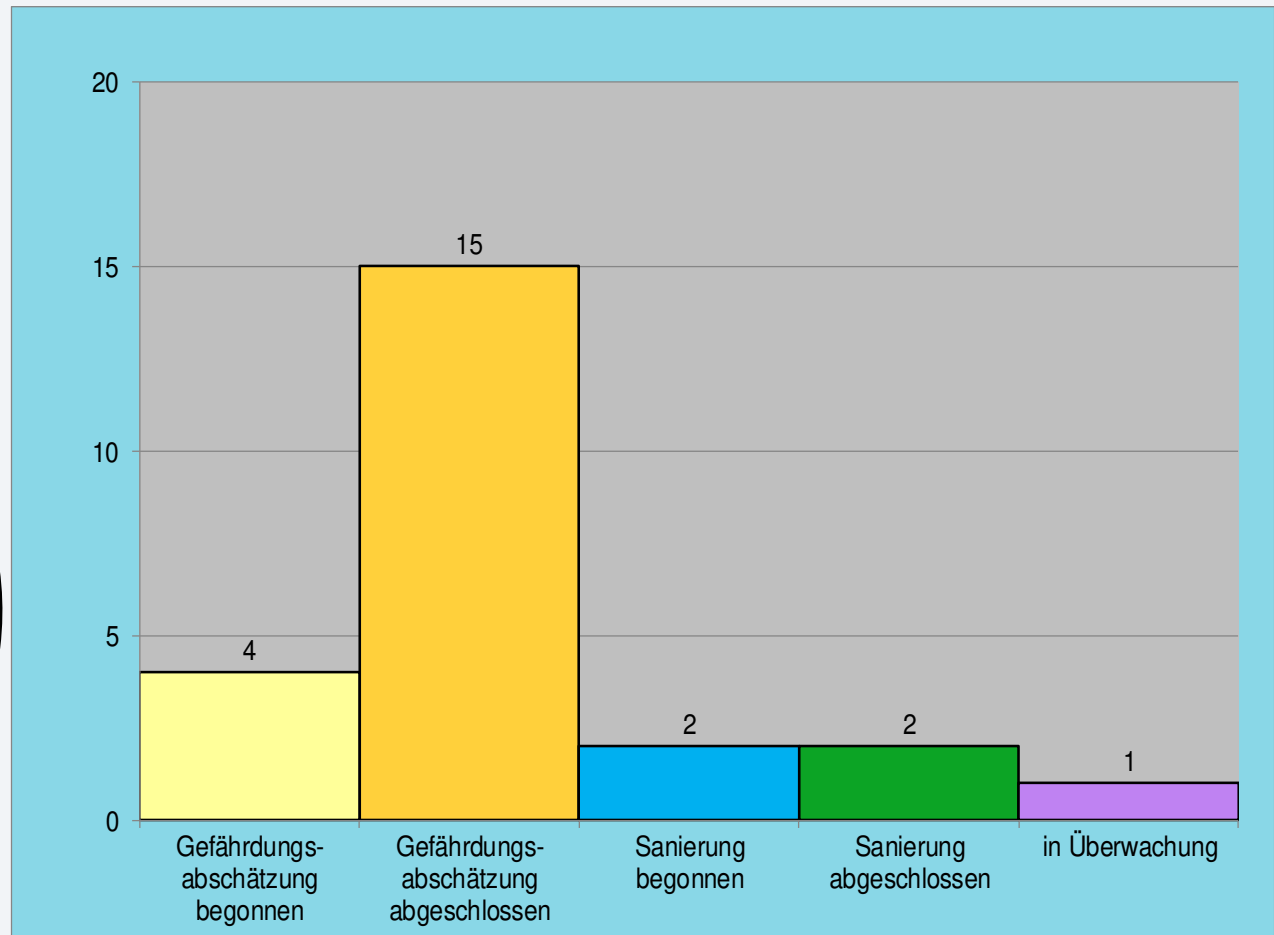
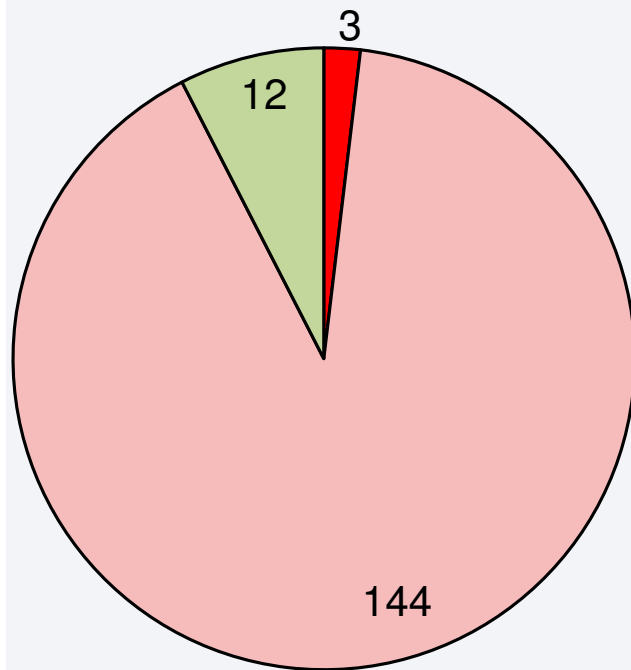


# Altblagerungen

## Status und Bearbeitungsschritte

### Kreis Ostholstein

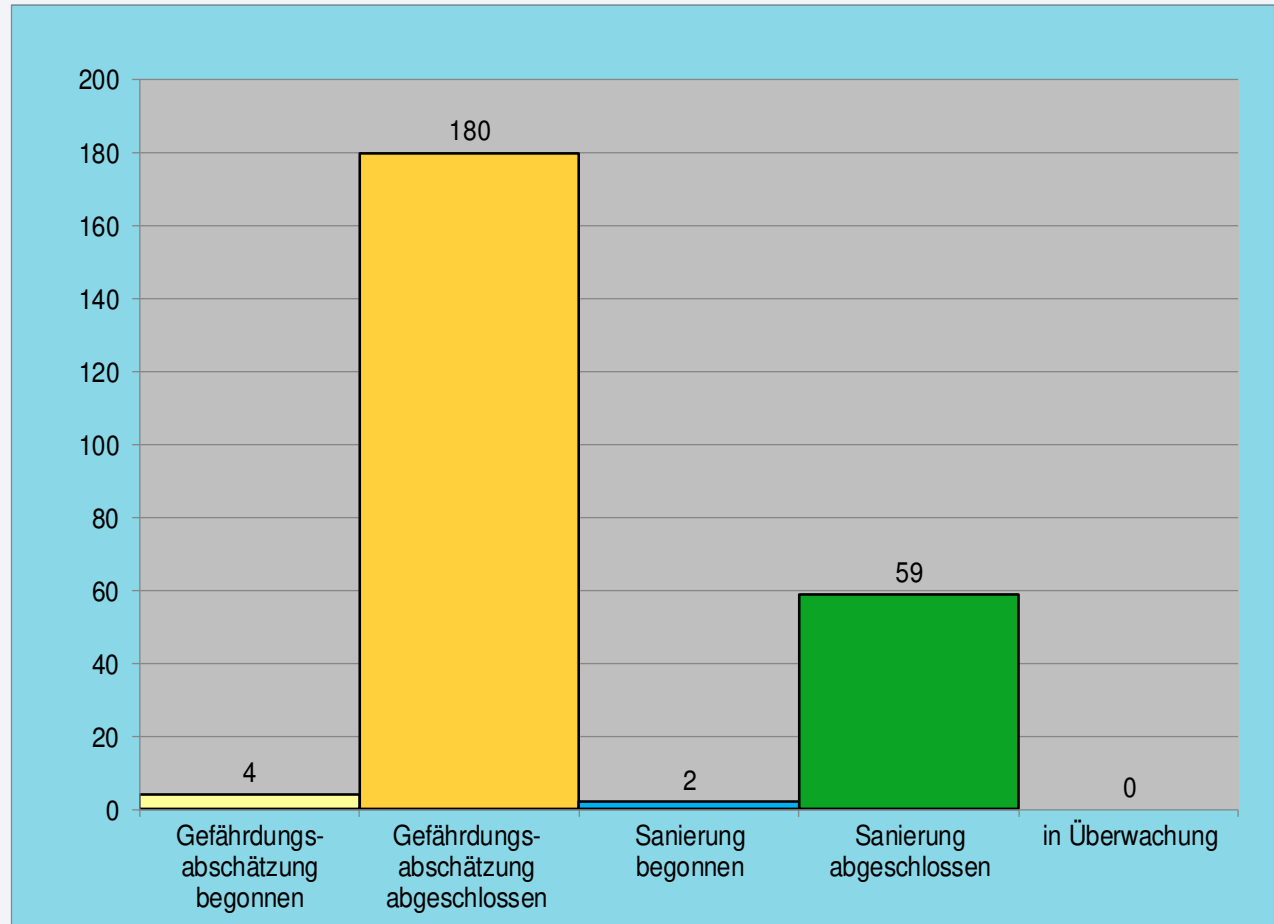
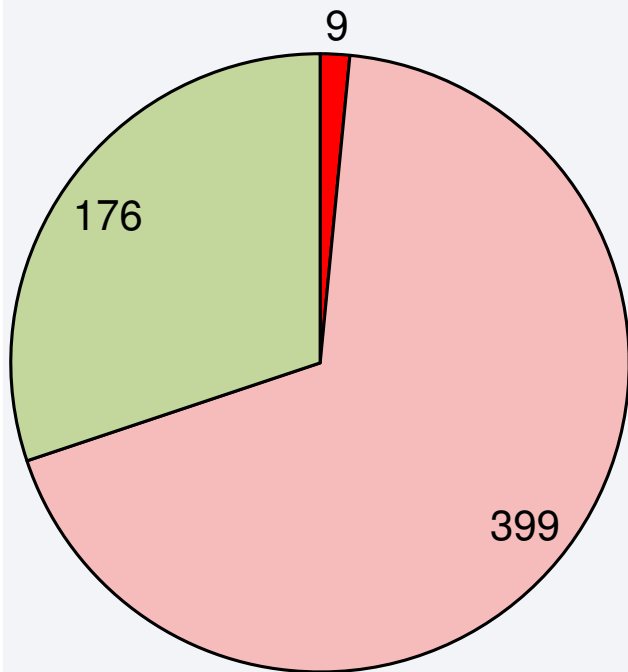
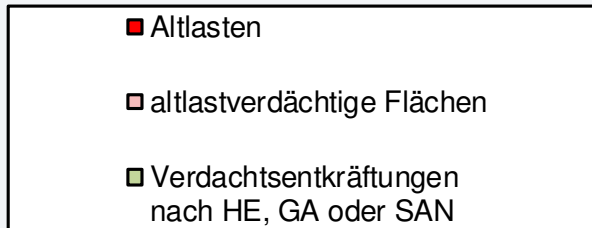
- Altlasten
- altlastverdächtige Flächen
- Verdachtsentkräftungen nach HE, GA oder SAN



# Altstandorte

## Status und Bearbeitungsschritte

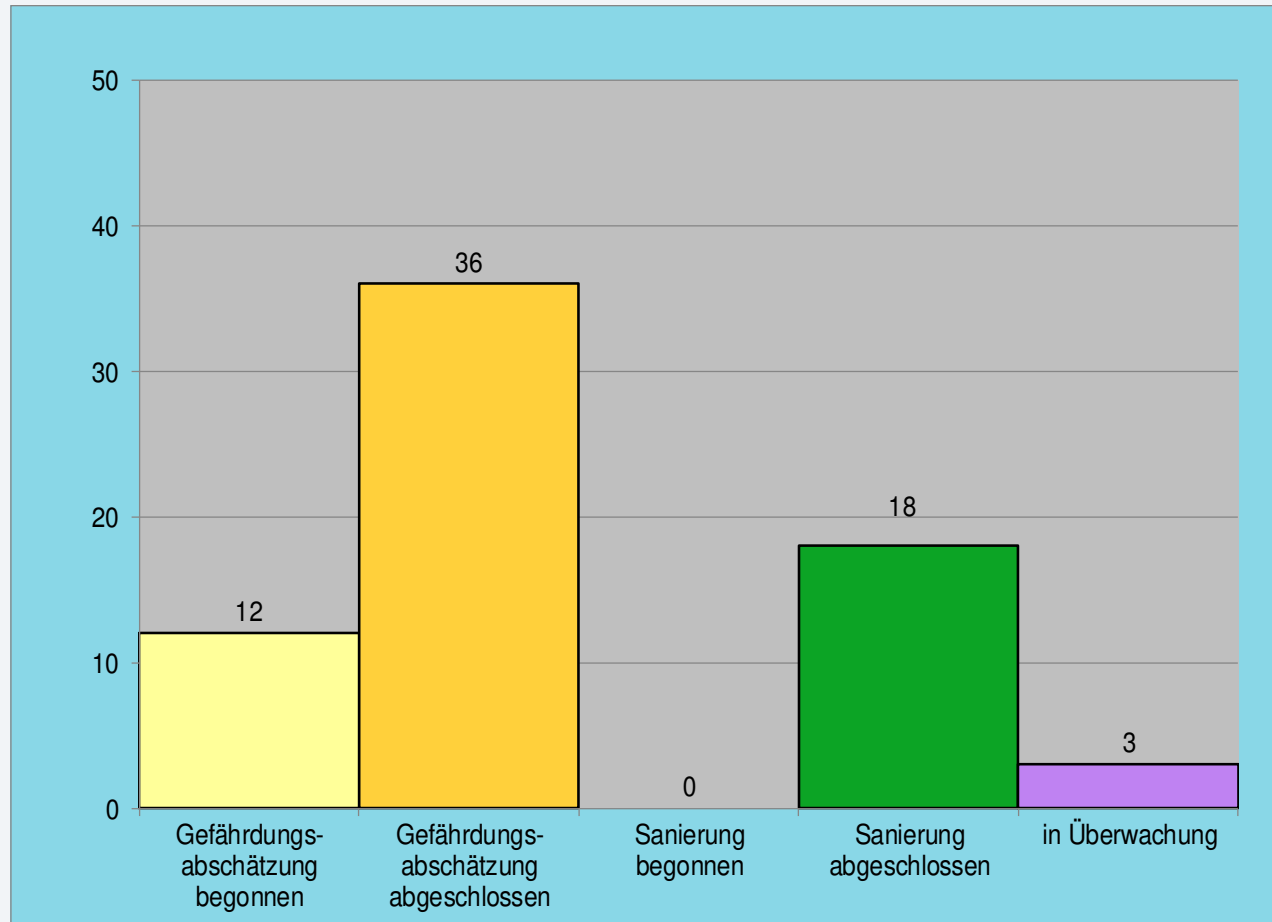
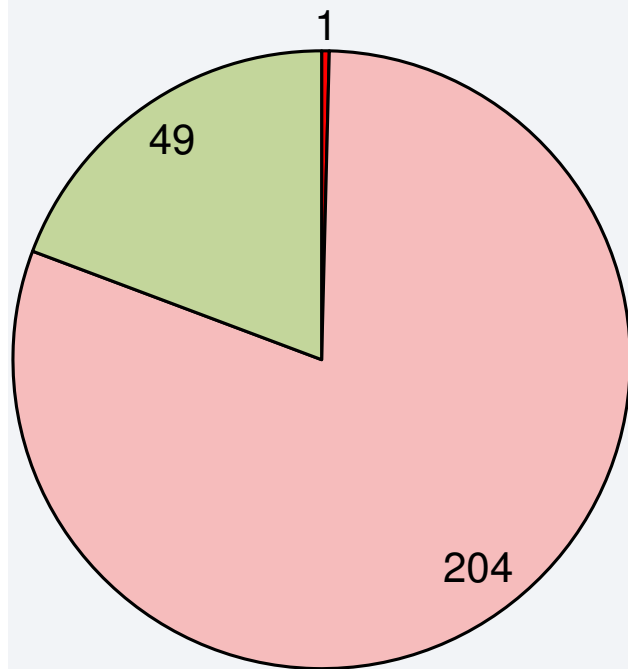
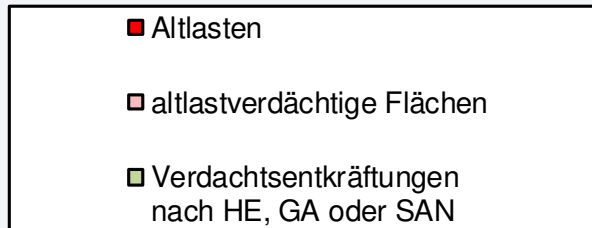
### Kreis Ostholstein



# Alttablagerungen

## Status und Bearbeitungsschritte

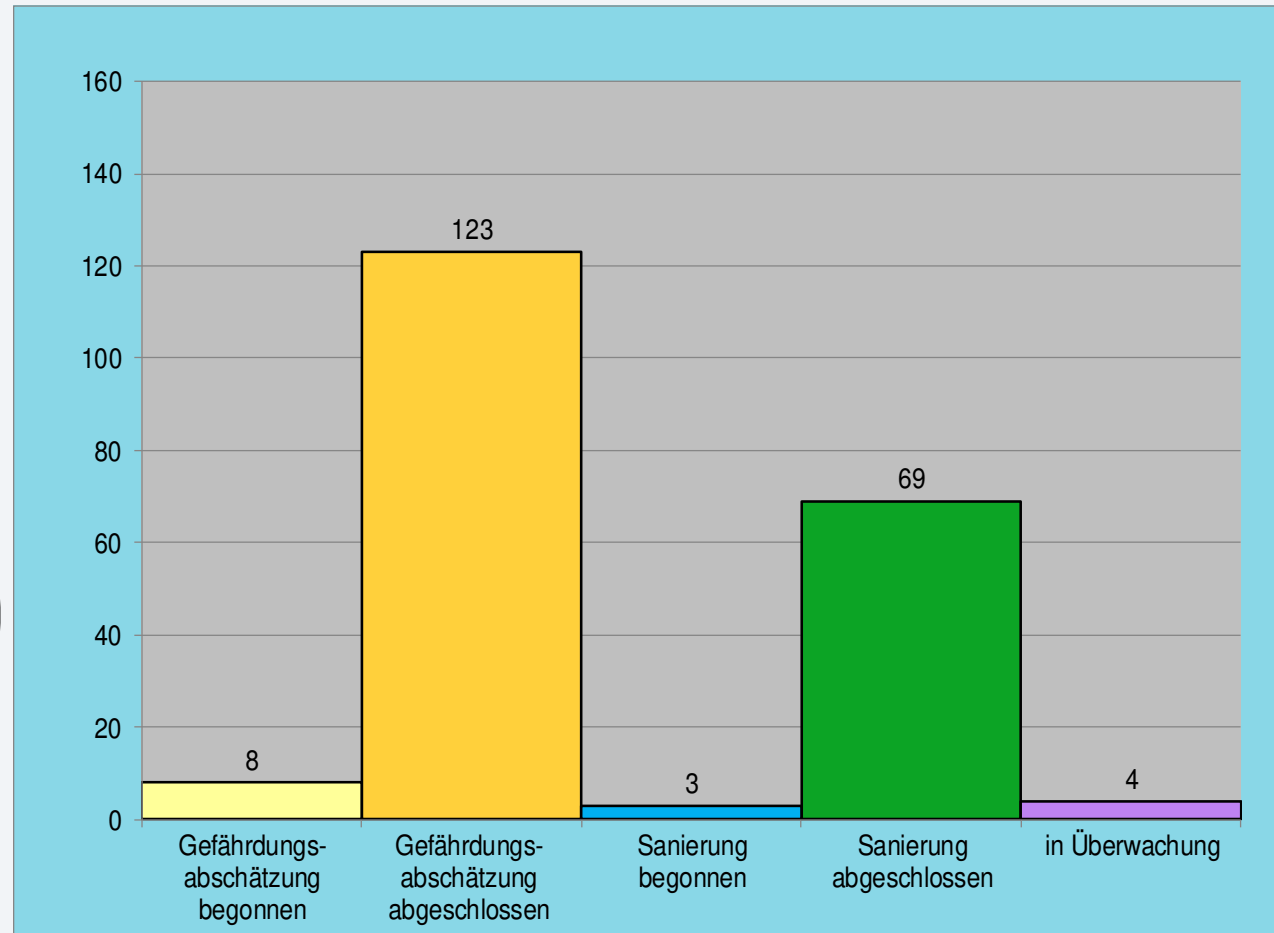
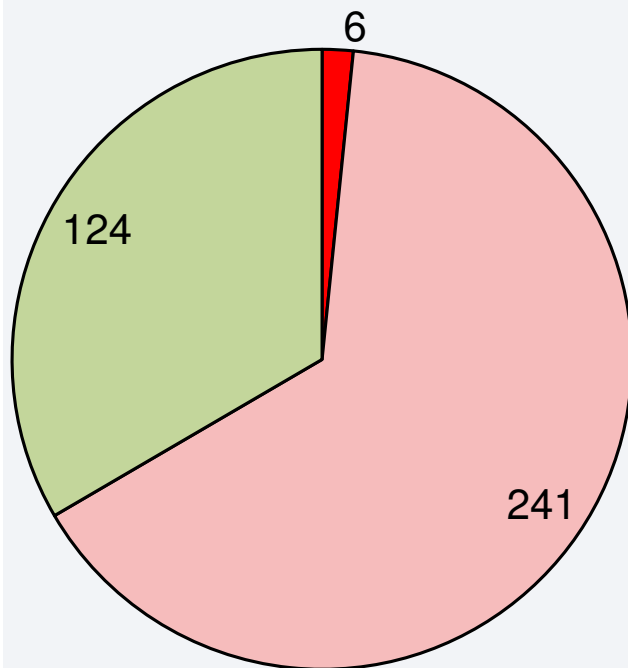
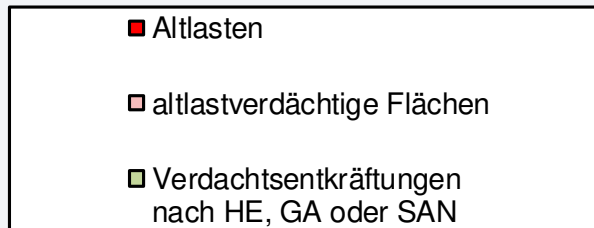
### Kreis Plön



# Altstandorte

## Status und Bearbeitungsschritte

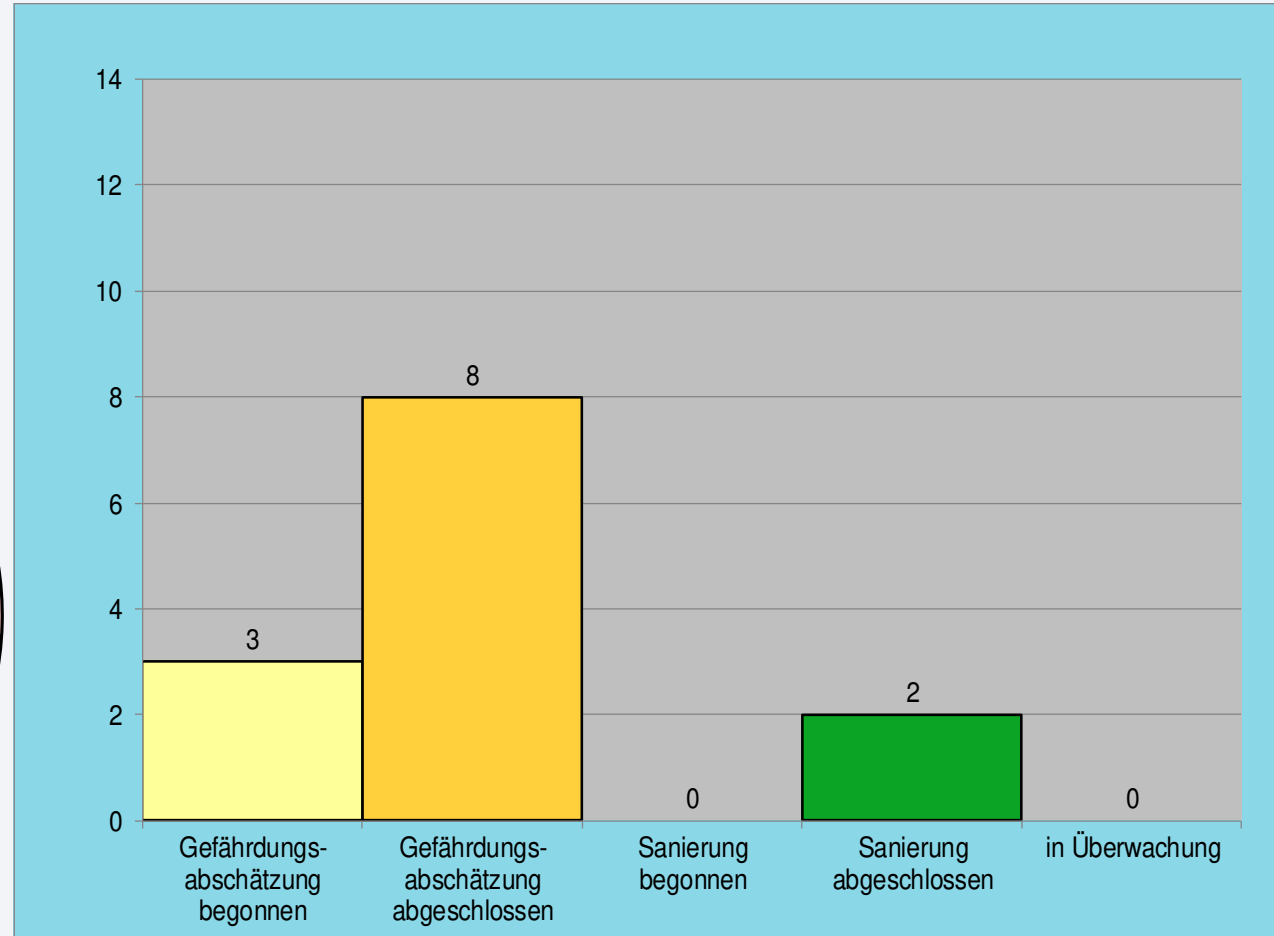
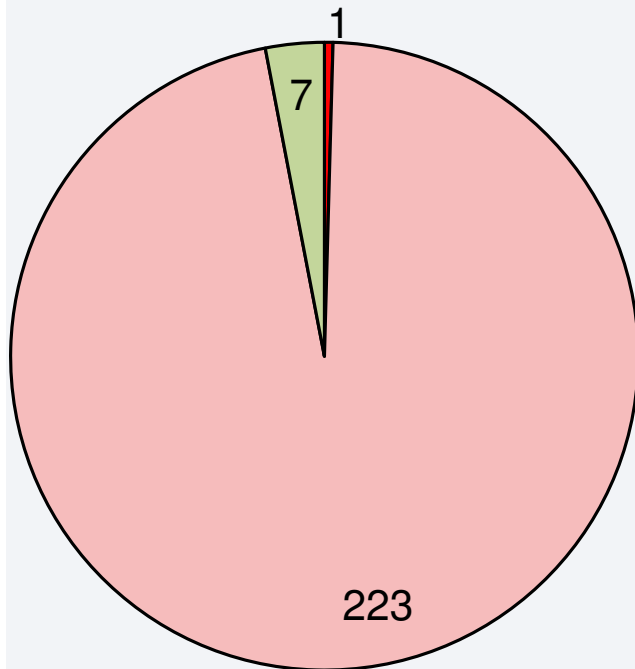
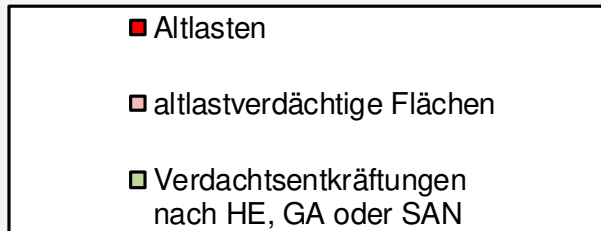
### Kreis Plön



# Alttablagerungen

## Status und Bearbeitungsschritte

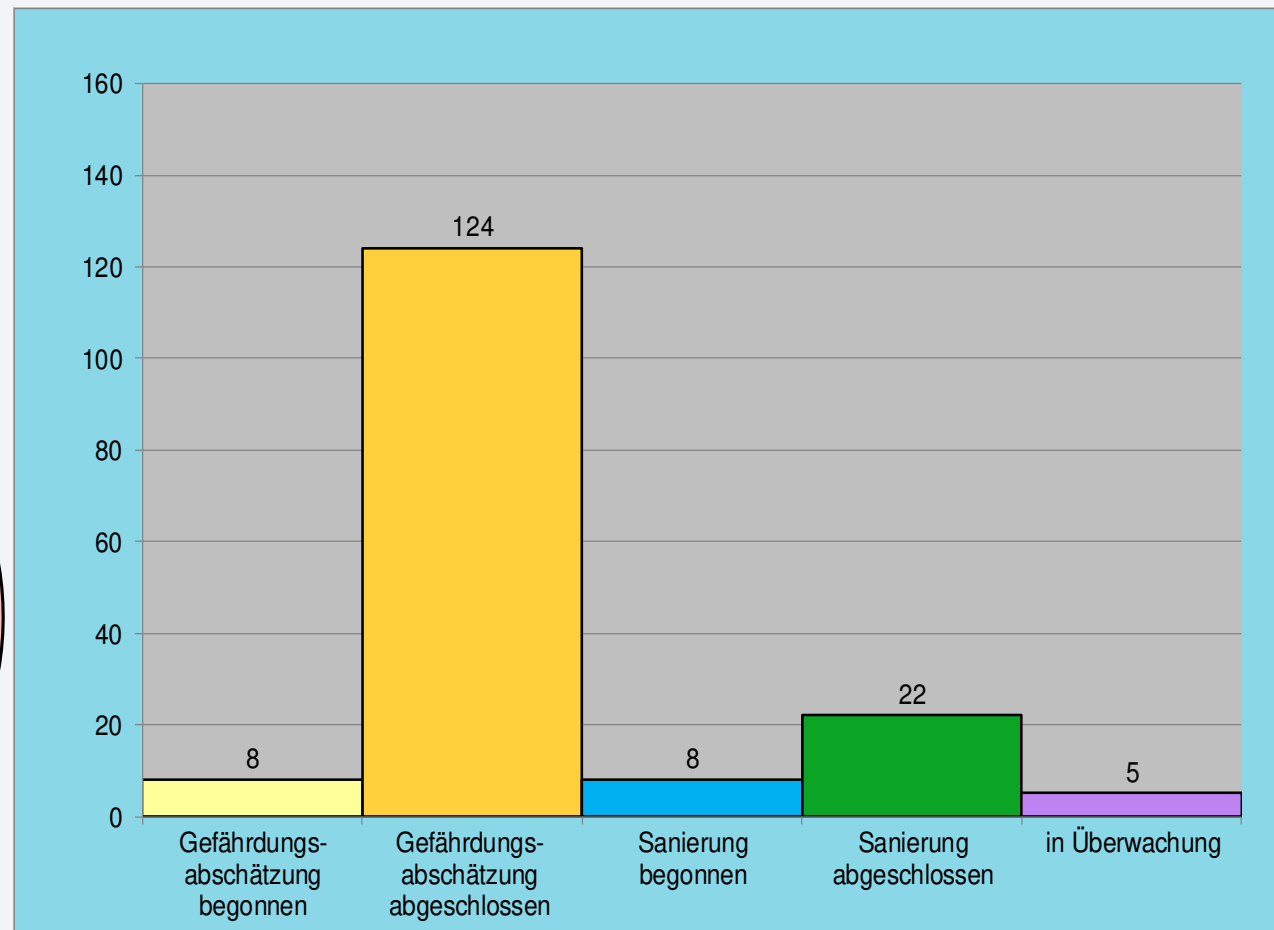
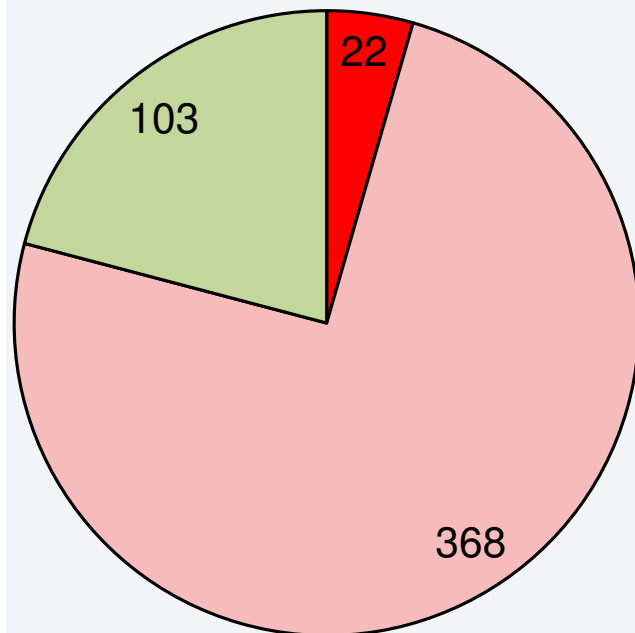
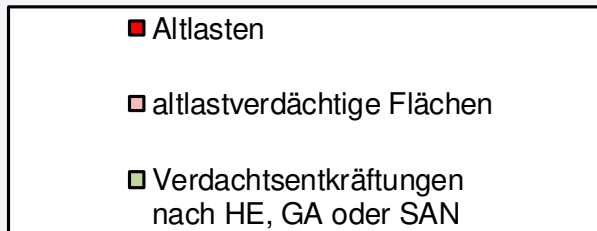
### Kreis Rendsburg-Eckernförde



# Altstandorte

## Status und Bearbeitungsschritte

### Kreis Rendsburg-Eckernförde



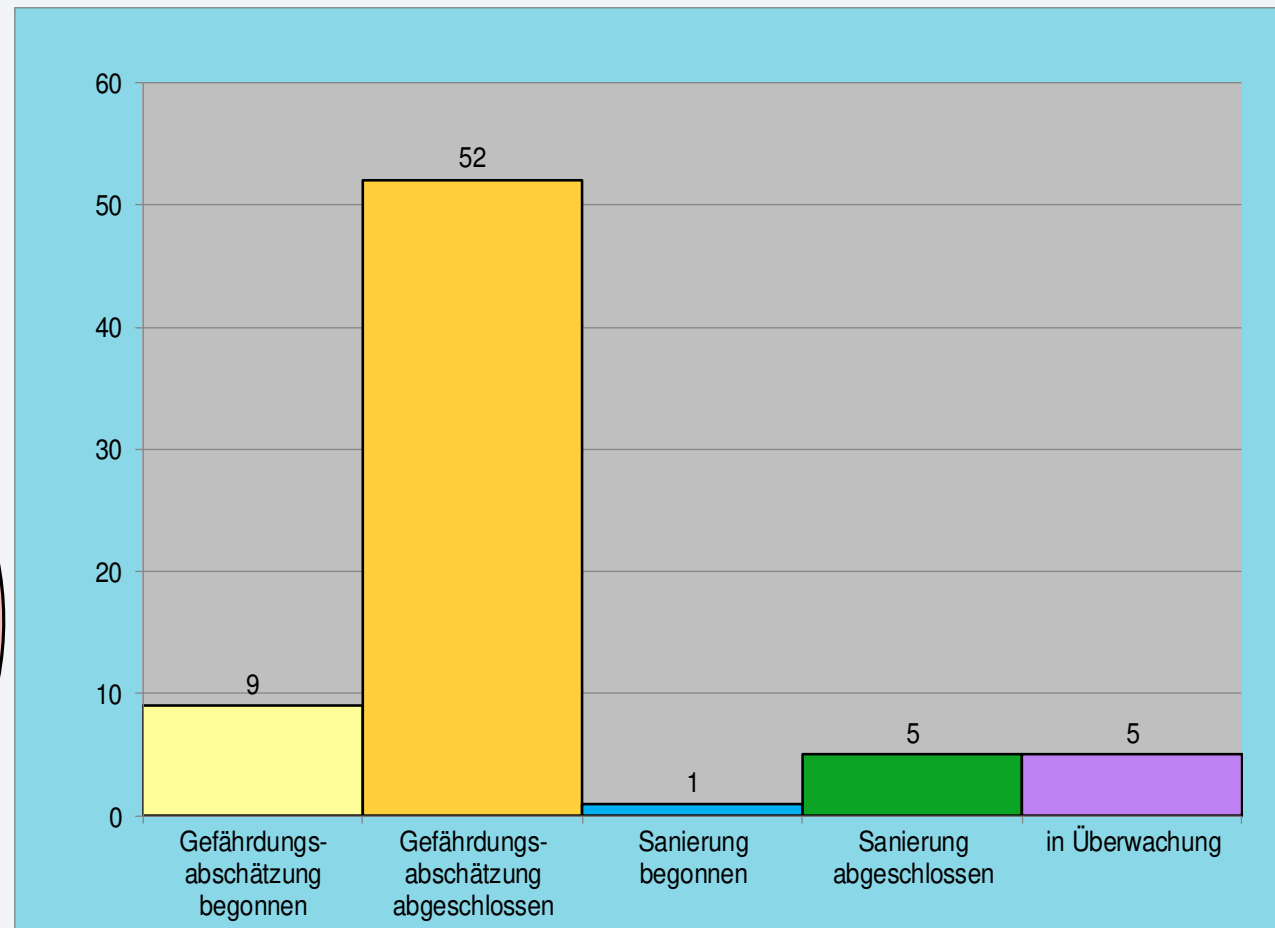
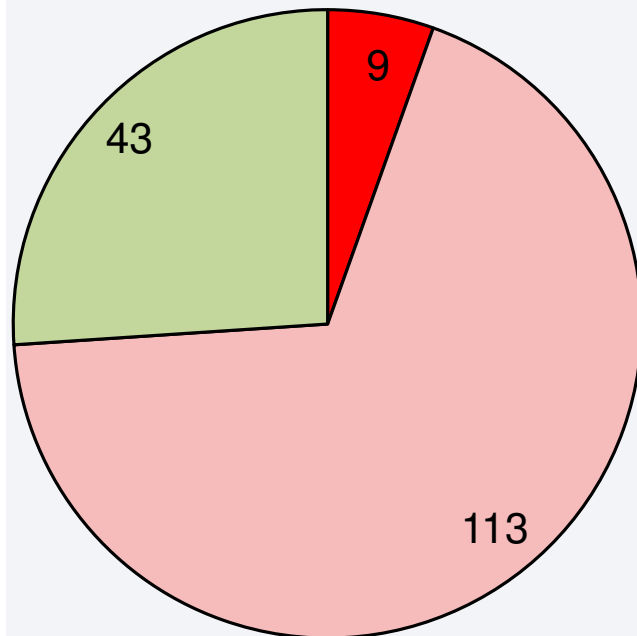


# Alttablagerungen

## Status und Bearbeitungsschritte

### Kreis Schleswig-Flensburg

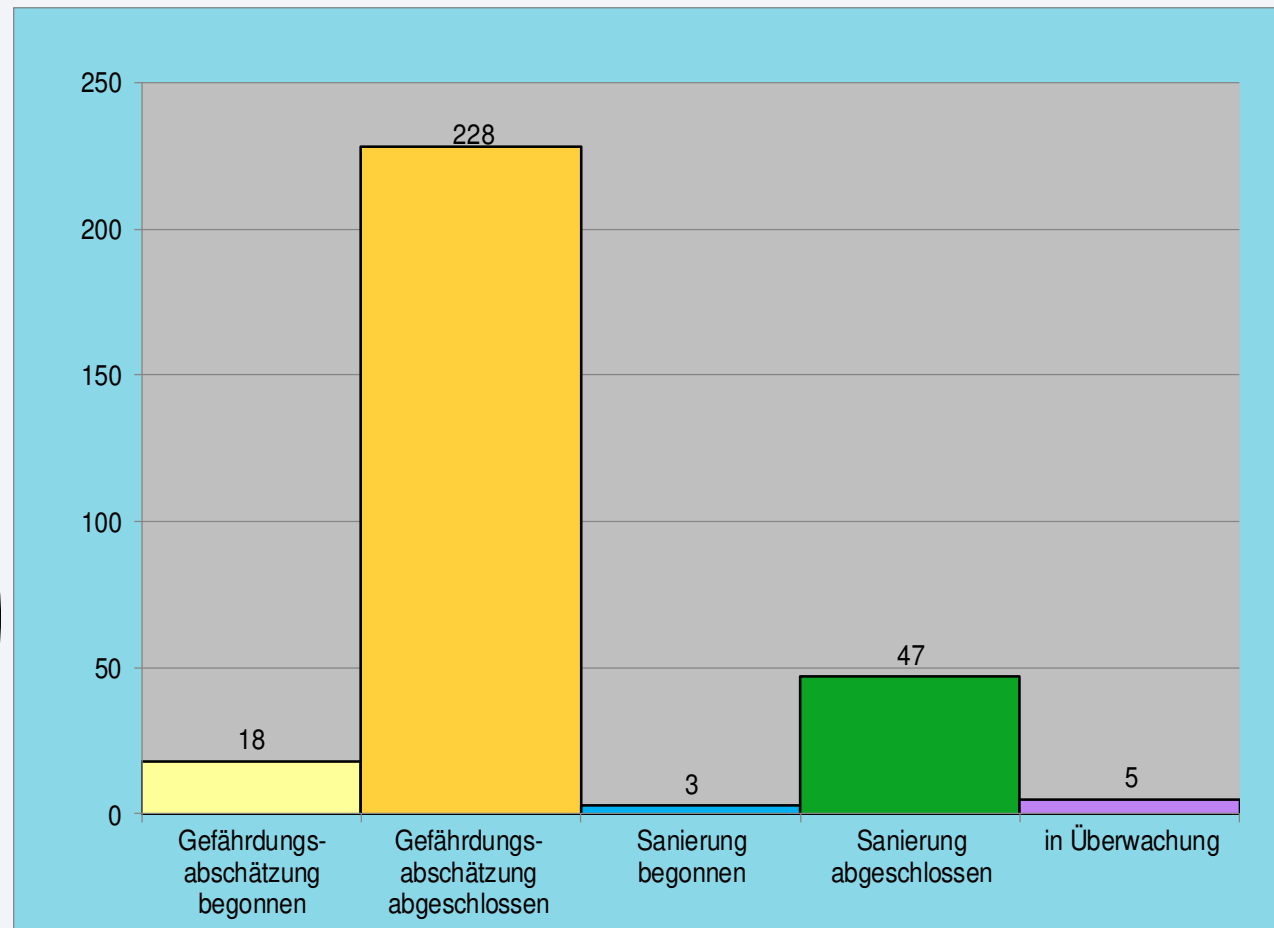
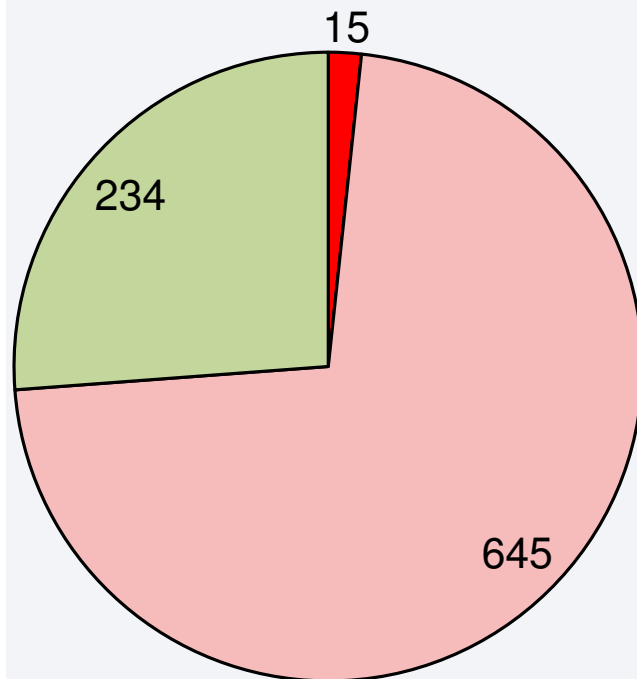
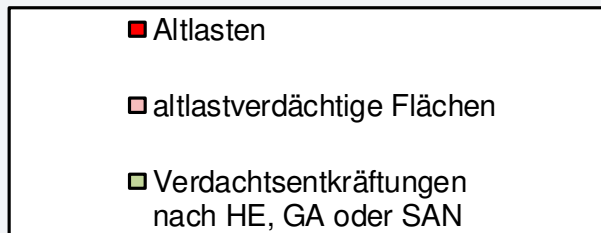
- Altlasten
- altlastverdächtige Flächen
- Verdachtsentkräftungen nach HE, GA oder SAN



# Altstandorte

## Status und Bearbeitungsschritte

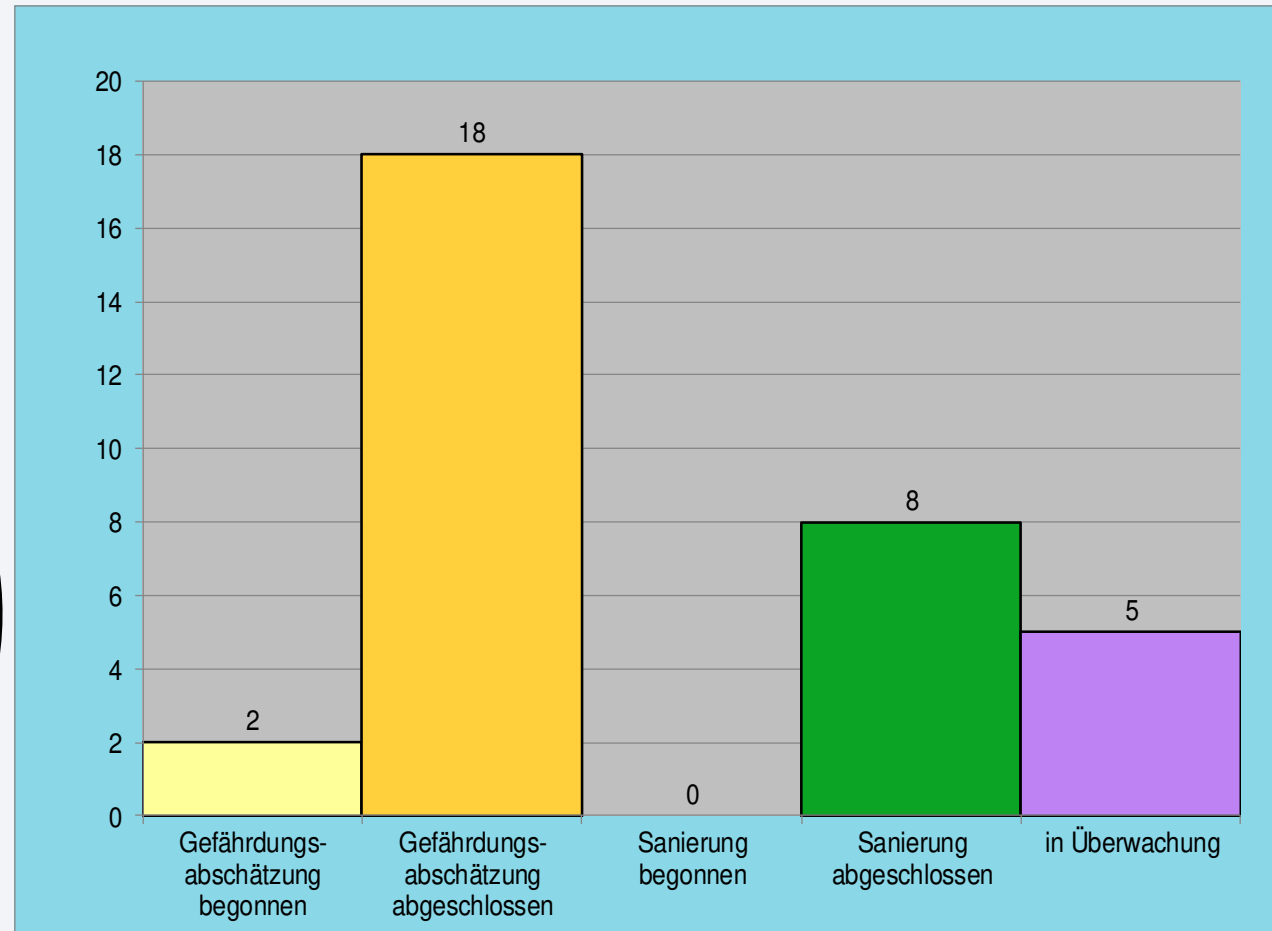
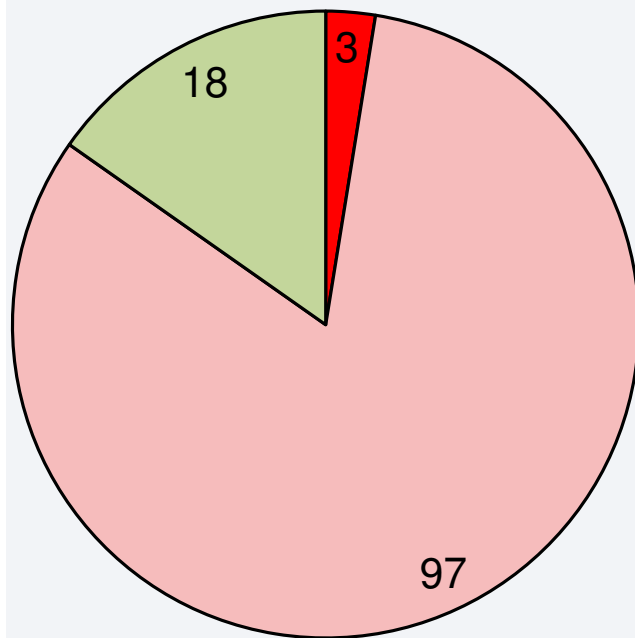
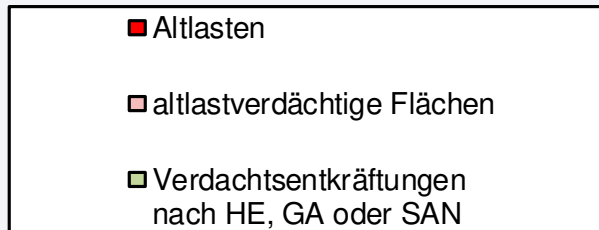
### Kreis Schleswig-Flensburg



# Altanlagen

## Status und Bearbeitungsschritte

### Kreis Steinburg

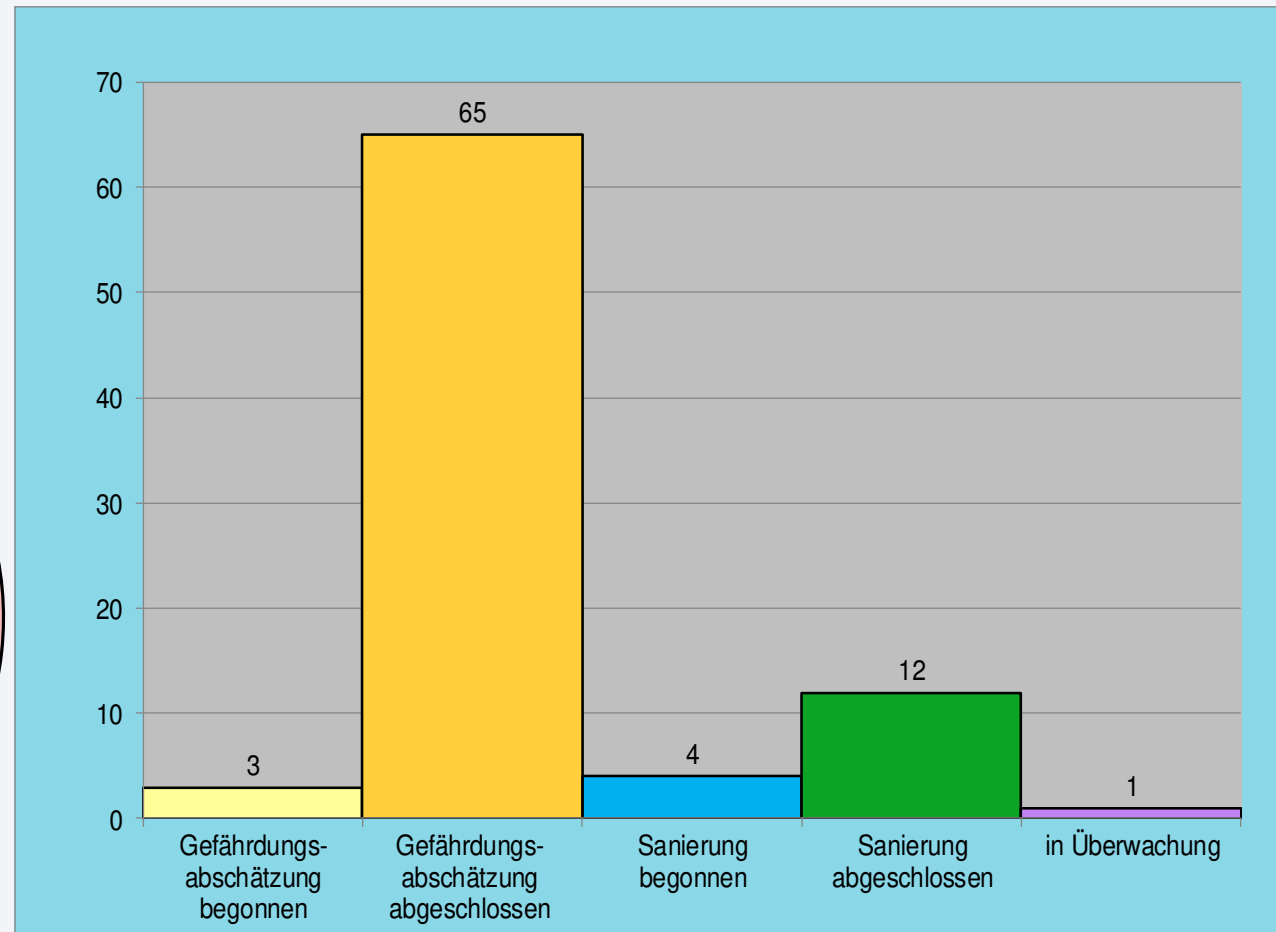
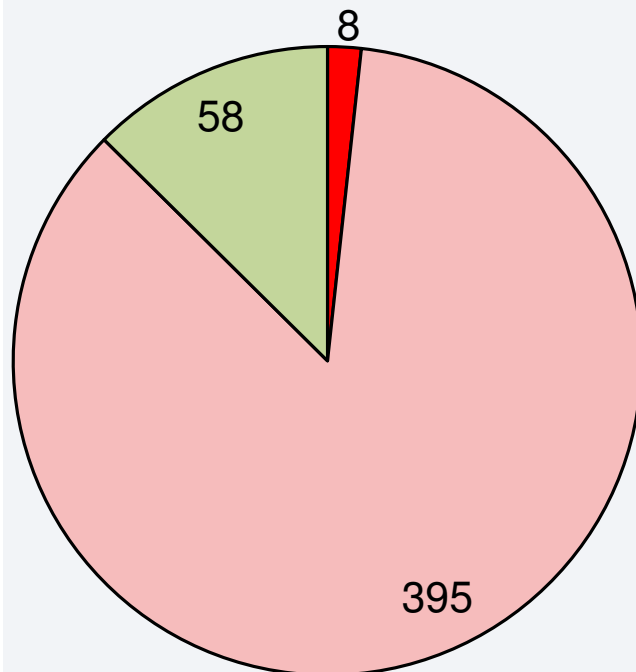


# Altstandorte

## Status und Bearbeitungsschritte

### Kreis Steinburg

- Altlasten
- altlastverdächtige Flächen
- Verdachtsentkräftungen nach HE, GA oder SAN





Schleswig-Holstein  
Landesamt für  
Landwirtschaft, Umwelt  
und ländliche Räume

Contact: [hanelore.billerbeck@llur.landsh.de](mailto:hanelore.billerbeck@llur.landsh.de)